

Основание: муниципальный контракт от 20.11.2020 № 149/2020; постановление Администрации сельского поселения Светлодольск муниципального района Сергиевский Самарской области от 15.12.2020 № 45 «О подготовке изменений в проект планировки территории и проект межевания территории объекта: «Строительство сетей водоснабжения и водоотведения пос. Светлодольск муниципального района Сергиевский Самарской области» в границах сельского поселения Светлодольск муниципального района Сергиевский Самарской области»

Заказчик:

Администрация сельского поселения Светлодольск муниципального района Сергиевский Самарской области (ИНН 6381010140)

Исполнитель:

Общество с ограниченной ответственностью «ТЕХНО-ПЛАН» (ИНН 6316203343)

**ИЗМЕНЕНИЯ В ПРОЕКТ ПЛАНИРОВКИ ТЕРРИТОРИИ
И ПРОЕКТ МЕЖЕВАНИЯ ТЕРРИТОРИИ**

объекта: «Строительство сетей водоснабжения и водоотведения пос. Светлодольск муниципального района Сергиевский Самарской области» в границах сельского поселения Светлодольск муниципального района Сергиевский Самарской области»

СОСТАВ

1. Основная часть:

- текстовая часть;
- чертежи.

2. Материалы по обоснованию:

- исходные данные;
- чертежи;
- список использованных нормативных правовых актов.

ТЕКСТОВАЯ ЧАСТЬ

СОДЕРЖАНИЕ

1. Пояснительная записка;
2. Сведения об уточняемых границах зоны планируемого размещения линейного объекта, содержащие перечень координат характерных точек этих границ;
3. Сведения о местоположении границ и площади уточняемого земельного участка с кадастровым номером 63:31:0000000:5042.

1. Пояснительная записка

Настоящие изменения в проект планировки территории и проект межевания территории объекта: «Строительство сетей водоснабжения и водоотведения пос. Светлодольск муниципального района Сергиевский Самарской области» в границах сельского поселения Светлодольск муниципального района Сергиевский Самарской области», утверждённый постановлением Администрации сельского поселения Светлодольск муниципального района Сергиевский Самарской области от 04.12.2019 № 52 «Об утверждении проекта планировки территории и проекта межевания территории объекта: «Строительство сетей водоснабжения и водоотведения пос. Светлодольск муниципального района Сергиевский Самарской области» в границах сельского поселения Светлодольск муниципального района Сергиевский Самарской области», подготовлены в рамках муниципального контракта от 20.11.2020 № 149/2020 и во исполнение постановления Администрации сельского поселения Светлодольск муниципального района Сергиевский Самарской области от 15.12.2020 № 45 «О подготовке изменений в проект планировки территории и проект межевания территории объекта: «Строительство сетей водоснабжения и водоотведения пос. Светлодольск муниципального района Сергиевский Самарской области» в границах сельского поселения Светлодольск муниципального района Сергиевский Самарской области».

Изменения в проект планировки территории уменьшают на 0,1 % площадь зоны планируемого размещения линейного объекта в связи с необходимостью уточнения её границ, при этом внесение изменений не повлияет на предусмотренные проектом планировки территории планировочные решения и не приведёт к необходимости изъятия земельных участков и (или) расположенных на них объектов недвижимого имущества для государственных или муниципальных нужд.

Изменения в проект межевания территории определяют верные местоположение границ и площадь земельного участка с кадастровым номером 63:31:0000000:5042.

Изменения в проект планировки территории и проект межевания территории призваны устранить причины, препятствующие образованию земельных участков застроенных блоками жилого дома блокированной застройки по адресу: Самарская область, муниципальный район Сергиевский, сельское поселение Светлодольск, посёлок Светлодольск, улица Школьная, дом 11.

2. Сведения об уточняемых границах зоны планируемого размещения линейного объекта, содержащие перечень координат характерных точек этих границ

Назв. точки	Каталог координат характерных точек уточняемых границ зоны планируемого размещения линейного объекта в системе координат МСК-63			
	существующие		уточненные	
	X	Y	X	Y
95	465839.37	2242198.32	465839.37	2242198.32
967	465884.12	2242288.47	465884.12	2242288.47
968	465888.33	2242295.69	465888.33	2242295.69
969	465890.90	2242302.11	465890.90	2242302.11
108	465946.42	2242413.95	465946.42	2242413.95
970	465959.97	2242504.70	465959.97	2242504.70
27	465946.18	2242579.70	465946.18	2242579.70
28	465940.98	2242604.08	465940.98	2242604.08
29	465917.76	2242613.70	465917.76	2242613.70
971	465823.74	2242641.36	465823.74	2242641.36
204	465837.63	2242734.10	465837.63	2242734.10
205	465837.63	2242870.82	465837.63	2242870.82
972	465914.50	2242870.82	465914.50	2242870.82
973	465914.50	2243096.85	465914.50	2243096.85
963	466171.09	2243096.85	466171.09	2243096.85
955	466171.09	2243354.33	466171.09	2243354.33
956	466287.11	2243335.43	466287.11	2243335.43
957	466524.53	2243298.48	466524.53	2243298.48
958	466626.40	2243313.15	466626.40	2243313.15
940	466676.89	2243329.34	466676.89	2243329.34
941	466860.01	2243433.86	466860.01	2243433.86
942	467045.88	2243546.30	467045.88	2243546.30
943	467075.88	2243492.45	467075.88	2243492.45
944	467091.70	2243464.45	467091.70	2243464.45
945	467108.93	2243473.07	467108.93	2243473.07
946	467134.00	2243495.06	467134.00	2243495.06
947	467119.18	2243517.74	467119.18	2243517.74

948	467094.44	2243556.95	467094.44	2243556.95
949	467044.87	2243609.40	467044.87	2243609.40
950	466613.12	2243344.83	466613.12	2243344.83
951	466475.26	2243341.30	466475.26	2243341.30
974	466134.54	2243409.63	466134.54	2243409.63
975	465839.64	2243389.03	465839.64	2243389.03
4	465691.07	2243371.77	465691.07	2243371.77
209	465691.07	2242820.39	465691.07	2242820.39
210	465681.73	2242820.28	465681.73	2242820.28
211	465681.69	2242816.82	465681.69	2242816.82
212	465662.76	2242816.82	465662.76	2242816.82
213	465652.88	2242782.38	465652.88	2242782.38
214	465648.94	2242783.59	465648.94	2242783.59
215	465648.94	2242741.50	465648.94	2242741.50
216	465604.83	2242749.96	465604.83	2242749.96
217	465571.79	2242761.81	465571.79	2242761.81
218	465543.65	2242770.58	465543.65	2242770.58
219	465461.19	2242791.95	465461.19	2242791.95
220	465459.83	2242786.31	465459.83	2242786.31
221	465418.34	2242796.64	465418.34	2242796.64
222	465415.82	2242815.00	465415.82	2242815.00
976	465392.22	2242826.02	465392.22	2242826.02
977	465392.01	2242887.30	465392.01	2242887.30
978	465390.59	2242887.95	465390.59	2242887.95
979	465390.57	2242890.32	465390.57	2242890.32
266	465365.95	2242899.14	465365.95	2242899.14
267	465238.62	2242949.12	465238.62	2242949.12
268	465244.47	2242966.28	465244.47	2242966.28
269	465241.65	2242967.09	465241.65	2242967.09
270	465244.96	2242977.98	465244.96	2242977.98
271	465241.42	2242979.20	465241.42	2242979.20
272	465253.50	2243015.18	465253.50	2243015.18
273	465249.51	2243016.87	465249.51	2243016.87
274	465247.98	2243021.32	465247.98	2243021.32
275	465253.53	2243037.30	465253.53	2243037.30

276	465262.48	2243063.54	465262.48	2243063.54
277	465269.24	2243061.28	465269.24	2243061.28
278	465275.67	2243079.86	465275.67	2243079.86
280	465269.68	2243082.22	465269.68	2243082.22
281	465278.86	2243108.02	465278.86	2243108.02
282	465270.23	2243111.17	465270.23	2243111.17
283	465264.99	2243094.12	465264.99	2243094.12
284	465262.05	2243085.84	465262.05	2243085.84
285	465261.93	2243085.88	465261.93	2243085.88
286	465257.75	2243073.52	465257.75	2243073.52
287	465256.64	2243073.88	465256.64	2243073.88
288	465253.50	2243066.90	465253.50	2243066.90
289	465252.40	2243064.48	465252.40	2243064.48
290	465250.56	2243059.27	465250.56	2243059.27
291	465248.79	2243057.04	465248.79	2243057.04
292	465245.07	2243043.68	465245.07	2243043.68
293	465241.21	2243032.72	465241.21	2243032.72
294	465239.42	2243023.42	465239.42	2243023.42
295	465235.71	2243013.39	465235.71	2243013.39
296	465231.85	2243004.10	465231.85	2243004.10
297	465229.66	2242997.25	465229.66	2242997.25
298	465223.88	2242978.24	465223.88	2242978.24
299	465223.32	2242976.73	465223.32	2242976.73
300	465218.46	2242961.13	465218.46	2242961.13
301	465215.36	2242953.69	465215.36	2242953.69
302	465209.83	2242951.37	465209.83	2242951.37
303	465194.78	2242956.24	465194.78	2242956.24
304	465192.94	2242952.47	465192.94	2242952.47
305	465183.11	2242956.53	465183.11	2242956.53
306	465184.29	2242959.65	465184.29	2242959.65
307	465179.58	2242961.43	465179.58	2242961.43
308	465177.96	2242962.39	465177.96	2242962.39
309	465164.53	2242967.56	465164.53	2242967.56
310	465163.92	2242966.04	465163.92	2242966.04
311	465158.06	2242968.36	465158.06	2242968.36

312	465158.93	2242971.20	465158.93	2242971.20
313	465137.79	2242980.33	465137.79	2242980.33
314	465125.46	2242985.42	465125.46	2242985.42
315	465119.38	2242987.75	465119.38	2242987.75
316	465111.21	2242992.57	465111.21	2242992.57
317	465110.79	2242991.17	465110.79	2242991.17
318	465088.95	2242999.83	465088.95	2242999.83
319	465089.00	2243000.02	465089.00	2243000.02
320	465084.85	2243001.51	465084.85	2243001.51
321	465062.65	2243010.18	465062.65	2243010.18
328	465059.66	2243030.16	465059.66	2243030.16
329	465064.57	2243043.40	465064.57	2243043.40
330	465069.28	2243056.71	465069.28	2243056.71
331	465075.29	2243071.77	465075.29	2243071.77
332	465073.67	2243072.46	465073.67	2243072.46
333	465080.79	2243090.57	465080.79	2243090.57
334	465082.06	2243090.10	465082.06	2243090.10
335	465082.78	2243092.00	465082.78	2243092.00
336	465075.67	2243094.84	465075.67	2243094.84
337	465073.23	2243084.48	465073.23	2243084.48
338	465066.68	2243068.17	465066.68	2243068.17
339	465059.67	2243049.48	465059.67	2243049.48
340	465057.60	2243043.69	465057.60	2243043.69
341	465058.36	2243042.99	465058.36	2243042.99
342	465055.41	2243035.73	465055.41	2243035.73
343	465053.57	2243031.20	465053.57	2243031.20
344	465052.67	2243030.25	465052.67	2243030.25
345	465051.46	2243030.76	465051.46	2243030.76
346	465044.60	2243015.10	465044.60	2243015.10
347	465029.81	2243020.19	465029.81	2243020.19
348	465014.57	2243025.85	465014.57	2243025.85
349	464999.80	2243032.39	464999.80	2243032.39
350	464993.46	2243034.47	464993.46	2243034.47
351	464978.08	2243034.53	464978.08	2243034.53
352	464989.50	2243131.88	464989.50	2243131.88

353	464976.90	2243135.49	464976.90	2243135.49
354	464984.81	2243163.26	464984.81	2243163.26
355	464907.29	2243193.68	464907.29	2243193.68
356	464865.53	2243111.01	464865.53	2243111.01
357	464870.30	2243108.92	464870.30	2243108.92
358	464854.30	2243072.25	464854.30	2243072.25
359	464847.46	2243075.23	464847.46	2243075.23
360	464820.22	2243087.13	464820.22	2243087.13
361	464785.54	2243102.26	464785.54	2243102.26
362	464738.66	2243122.79	464738.66	2243122.79
363	464687.89	2243145.11	464687.89	2243145.11
364	464679.16	2243149.27	464679.16	2243149.27
365	464664.79	2243155.26	464664.79	2243155.26
366	464636.87	2243167.54	464636.87	2243167.54
367	464629.87	2243170.67	464629.87	2243170.67
368	464612.61	2243133.56	464612.61	2243133.56
369	464608.02	2243123.02	464608.02	2243123.02
370	464606.18	2243118.97	464606.18	2243118.97
371	464585.20	2243073.89	464585.20	2243073.89
372	464572.88	2243045.01	464572.88	2243045.01
373	464565.84	2243029.36	464565.84	2243029.36
374	464558.96	2243014.12	464558.96	2243014.12
375	464543.81	2242981.73	464543.81	2242981.73
376	464528.36	2242948.33	464528.36	2242948.33
377	464515.98	2242921.87	464515.98	2242921.87
378	464498.90	2242884.88	464498.90	2242884.88
379	464390.57	2242879.65	464390.57	2242879.65
380	464392.02	2242849.68	464392.02	2242849.68
381	464501.05	2242854.95	464501.05	2242854.95
382	464502.15	2242857.40	464502.15	2242857.40
383	464502.26	2242857.35	464502.26	2242857.35
384	464509.96	2242874.69	464509.96	2242874.69
385	464540.62	2242942.61	464540.62	2242942.61
386	464554.47	2242936.09	464554.47	2242936.09
387	464566.83	2242930.27	464566.83	2242930.27

388	464581.45	2242923.39	464581.45	2242923.39
389	464579.36	2242918.90	464579.36	2242918.90
390	464577.57	2242915.11	464577.57	2242915.11
391	464576.47	2242912.76	464576.47	2242912.76
392	464604.96	2242903.54	464604.96	2242903.54
393	464656.16	2242883.82	464656.16	2242883.82
394	464656.77	2242888.39	464656.77	2242888.39
395	464668.49	2242886.44	464668.49	2242886.44
396	464673.65	2242884.76	464673.65	2242884.76
397	464678.12	2242882.67	464678.12	2242882.67
398	464681.48	2242883.63	464681.48	2242883.63
399	464682.71	2242883.29	464682.71	2242883.29
400	464685.80	2242882.65	464685.80	2242882.65
401	464690.16	2242881.90	464690.16	2242881.90
402	464706.01	2242879.05	464706.01	2242879.05
403	464721.34	2242875.86	464721.34	2242875.86
404	464721.95	2242875.73	464721.95	2242875.73
405	464722.05	2242875.71	464722.05	2242875.71
406	464748.27	2242866.47	464748.27	2242866.47
407	464747.31	2242863.67	464747.31	2242863.67
408	464764.22	2242858.89	464764.22	2242858.89
409	464798.18	2242843.85	464798.18	2242843.85
410	464867.49	2242816.49	464867.49	2242816.49
411	464868.91	2242820.10	464868.91	2242820.10
412	464867.57	2242820.62	464867.57	2242820.62
413	464868.68	2242823.45	464868.68	2242823.45
414	464870.02	2242822.90	464870.02	2242822.90
415	464871.07	2242825.57	464871.07	2242825.57
416	464871.36	2242825.48	464871.36	2242825.48
417	464945.80	2242796.26	464945.80	2242796.26
418	464929.93	2242752.93	464929.93	2242752.93
419	464923.41	2242735.61	464923.41	2242735.61
420	464919.68	2242726.05	464919.68	2242726.05
421	464916.28	2242715.31	464916.28	2242715.31
422	464913.01	2242707.66	464913.01	2242707.66

423	464907.12	2242691.18	464907.12	2242691.18
424	464902.09	2242679.34	464902.09	2242679.34
425	464899.88	2242673.20	464899.88	2242673.20
426	464879.76	2242675.45	464879.76	2242675.45
427	464839.25	2242684.19	464839.25	2242684.19
428	464815.06	2242693.01	464815.06	2242693.01
429	464785.72	2242690.11	464785.72	2242690.11
430	464733.62	2242694.92	464733.62	2242694.92
431	464728.98	2242660.55	464728.98	2242660.55
432	464752.32	2242656.65	464752.32	2242656.65
433	464755.94	2242668.20	464755.94	2242668.20
434	464761.78	2242668.21	464761.78	2242668.21
435	464761.72	2242666.61	464761.72	2242666.61
436	464773.08	2242665.62	464773.08	2242665.62
437	464777.07	2242665.54	464777.07	2242665.54
438	464777.15	2242668.24	464777.15	2242668.24
439	464796.27	2242667.69	464796.27	2242667.69
440	464804.13	2242667.42	464804.13	2242667.42
441	464804.14	2242667.71	464804.14	2242667.71
442	464804.46	2242667.67	464804.46	2242667.67
443	464804.74	2242668.50	464804.74	2242668.50
444	464843.25	2242663.63	464843.25	2242663.63
445	464843.14	2242663.28	464843.14	2242663.28
446	464843.73	2242663.18	464843.73	2242663.18
447	464862.00	2242660.69	464862.00	2242660.69
448	464887.36	2242654.39	464887.36	2242654.39
449	464888.55	2242658.85	464888.55	2242658.85
450	464906.22	2242654.72	464906.22	2242654.72
451	464915.88	2242680.43	464915.88	2242680.43
452	464928.20	2242676.20	464928.20	2242676.20
453	464930.87	2242675.06	464930.87	2242675.06
454	464945.42	2242668.91	464945.42	2242668.91
455	464954.95	2242665.83	464954.95	2242665.83
456	464984.64	2242655.96	464984.64	2242655.96
457	464983.37	2242652.21	464983.37	2242652.21

458	464991.97	2242649.25	464991.97	2242649.25
459	464993.16	2242652.67	464993.16	2242652.67
460	465004.58	2242648.70	465004.58	2242648.70
461	465004.70	2242649.10	465004.70	2242649.10
462	465012.87	2242646.02	465012.87	2242646.02
463	465012.08	2242643.13	465012.08	2242643.13
464	465015.22	2242641.98	465015.22	2242641.98
465	465022.64	2242639.49	465022.64	2242639.49
466	465023.97	2242642.94	465023.97	2242642.94
467	465036.20	2242638.17	465036.20	2242638.17
468	465036.48	2242638.11	465036.48	2242638.11
469	465046.47	2242634.24	465046.47	2242634.24
470	465047.00	2242635.71	465047.00	2242635.71
471	465047.21	2242635.67	465047.21	2242635.67
472	465051.73	2242648.39	465051.73	2242648.39
473	465060.96	2242674.96	465060.96	2242674.96
474	465066.48	2242688.43	465066.48	2242688.43
475	465076.73	2242712.53	465076.73	2242712.53
476	465078.43	2242715.94	465078.43	2242715.94
477	465079.10	2242718.25	465079.10	2242718.25
478	465087.21	2242737.22	465087.21	2242737.22
479	465102.37	2242731.78	465102.37	2242731.78
480	465116.28	2242726.53	465116.28	2242726.53
481	465121.58	2242724.38	465121.58	2242724.38
482	465134.35	2242719.19	465134.35	2242719.19
483	465151.54	2242711.67	465151.54	2242711.67
484	465187.55	2242697.49	465187.55	2242697.49
485	465206.80	2242689.71	465206.80	2242689.71
486	465222.36	2242683.30	465222.36	2242683.30
487	465239.39	2242676.39	465239.39	2242676.39
488	465255.29	2242671.06	465255.29	2242671.06
489	465271.51	2242664.99	465271.51	2242664.99
490	465297.17	2242655.19	465297.17	2242655.19
491	465305.84	2242651.87	465305.84	2242651.87
492	465339.87	2242637.49	465339.87	2242637.49

493	465343.71	2242649.42	465343.71	2242649.42
494	465348.75	2242661.25	465348.75	2242661.25
495	465341.66	2242664.10	465341.66	2242664.10
496	465343.44	2242668.83	465343.44	2242668.83
497	465350.77	2242665.94	465350.77	2242665.94
507	465384.19	2242744.17	465384.19	2242744.17
508	465380.79	2242745.70	465380.79	2242745.70
509	465383.40	2242751.47	465383.40	2242751.47
510	465386.73	2242750.02	465386.73	2242750.02
511	465390.06	2242757.64	465390.06	2242757.64
512	465486.94	2242732.51	465486.94	2242732.51
513	465650.93	2242686.06	465650.93	2242686.06
514	465710.73	2242672.24	465710.73	2242672.24
980	465717.40	2242673.11	465717.40	2242673.11
981	465741.12	2242666.98	465741.12	2242666.98
34	465749.75	2242637.43	465749.75	2242637.43
35	465765.95	2242612.85	465765.95	2242612.85
36	465788.04	2242594.59	465788.04	2242594.59
37	465830.14	2242577.62	465830.14	2242577.62
38	465894.01	2242561.61	465894.01	2242561.61
39	465900.45	2242552.81	465900.45	2242552.81
40	465866.64	2242394.09	465866.64	2242394.09
41	465808.64	2242255.85	465808.64	2242255.85
42	465764.76	2242248.79	465764.76	2242248.79
43	465727.05	2242266.37	465727.05	2242266.37
44	465699.23	2242279.76	465699.23	2242279.76
45	465604.60	2242321.96	465604.60	2242321.96
46	465603.55	2242320.26	465603.55	2242320.26
47	465583.07	2242330.68	465583.07	2242330.68
48	465583.37	2242331.39	465583.37	2242331.39
49	465552.35	2242345.92	465552.35	2242345.92
50	465531.17	2242355.45	465531.17	2242355.45
51	465531.70	2242356.80	465531.70	2242356.80
52	465507.28	2242368.48	465507.28	2242368.48
53	465483.58	2242379.94	465483.58	2242379.94

54	465472.13	2242385.55	465472.13	2242385.55
55	465457.70	2242392.46	465457.70	2242392.46
56	465444.92	2242398.98	465444.92	2242398.98
57	465445.05	2242399.24	465445.05	2242399.24
58	465404.00	2242418.46	465404.00	2242418.46
59	465393.02	2242423.26	465393.02	2242423.26
60	465366.59	2242435.95	465366.59	2242435.95
61	465363.59	2242437.38	465363.59	2242437.38
62	465340.33	2242446.63	465340.33	2242446.63
63	465305.25	2242459.71	465305.25	2242459.71
64	465306.63	2242468.87	465306.63	2242468.87
65	465303.53	2242481.88	465303.53	2242481.88
66	465300.03	2242482.31	465300.03	2242482.31
67	465301.01	2242494.57	465301.01	2242494.57
68	465210.85	2242490.87	465210.85	2242490.87
69	465210.30	2242431.40	465210.30	2242431.40
70	465290.36	2242434.46	465290.36	2242434.46
71	465294.08	2242445.74	465294.08	2242445.74
72	465318.47	2242436.00	465318.47	2242436.00
73	465371.60	2242414.03	465371.60	2242414.03
74	465372.64	2242415.78	465372.64	2242415.78
75	465394.78	2242406.33	465394.78	2242406.33
76	465403.13	2242402.08	465403.13	2242402.08
77	465411.55	2242397.80	465411.55	2242397.80
78	465415.47	2242395.82	465415.47	2242395.82
79	465421.22	2242393.44	465421.22	2242393.44
80	465448.83	2242382.73	465448.83	2242382.73
81	465485.12	2242367.88	465485.12	2242367.88
82	465537.94	2242340.46	465537.94	2242340.46
83	465550.34	2242333.54	465550.34	2242333.54
84	465562.78	2242327.46	465562.78	2242327.46
85	465570.24	2242323.68	465570.24	2242323.68
86	465586.66	2242315.23	465586.66	2242315.23
87	465618.09	2242298.69	465618.09	2242298.69
88	465618.30	2242299.12	465618.30	2242299.12

89	465642.23	2242286.97	465642.23	2242286.97
90	465650.45	2242282.04	465650.45	2242282.04
91	465769.71	2242222.78	465769.71	2242222.78
92	465796.19	2242211.58	465796.19	2242211.58
93	465795.56	2242210.07	465795.56	2242210.07
94	465796.12	2242209.79	465796.12	2242209.79
95	465839.37	2242198.32	465839.37	2242198.32
547	464546.36	2242954.85	464546.36	2242954.85
548	464587.76	2242936.74	464587.76	2242936.74
549	464601.24	2242935.67	464601.24	2242935.67
550	464645.70	2242914.91	464645.70	2242914.91
551	464652.42	2242929.50	464652.42	2242929.50
552	464662.77	2242950.35	464662.77	2242950.35
553	464663.21	2242950.14	464663.21	2242950.14
554	464664.78	2242953.46	464664.78	2242953.46
555	464664.57	2242953.55	464664.57	2242953.55
556	464665.00	2242954.36	464665.00	2242954.36
557	464665.19	2242954.77	464665.19	2242954.77
558	464666.47	2242957.60	464666.47	2242957.60
559	464672.04	2242969.90	464672.04	2242969.90
560	464678.67	2242983.13	464678.67	2242983.13
561	464680.76	2242987.20	464680.76	2242987.20
562	464682.63	2242990.70	464682.63	2242990.70
563	464689.77	2243005.07	464689.77	2243005.07
564	464689.43	2243005.23	464689.43	2243005.23
565	464691.22	2243009.09	464691.22	2243009.09
566	464691.65	2243009.67	464691.65	2243009.67
567	464693.10	2243013.01	464693.10	2243013.01
568	464698.08	2243022.34	464698.08	2243022.34
569	464702.94	2243032.49	464702.94	2243032.49
570	464704.91	2243036.55	464704.91	2243036.55
571	464712.17	2243052.26	464712.17	2243052.26
572	464714.98	2243057.86	464714.98	2243057.86
573	464716.66	2243061.36	464716.66	2243061.36

574	464718.67	2243065.82	464718.67	2243065.82
575	464719.56	2243067.43	464719.56	2243067.43
576	464720.64	2243069.87	464720.64	2243069.87
577	464722.23	2243073.05	464722.23	2243073.05
578	464727.91	2243084.93	464727.91	2243084.93
579	464732.60	2243094.59	464732.60	2243094.59
580	464734.45	2243098.68	464734.45	2243098.68
581	464734.90	2243099.05	464734.90	2243099.05
582	464735.44	2243100.65	464735.44	2243100.65
583	464736.51	2243103.04	464736.51	2243103.04
521	464732.53	2243104.79	464732.53	2243104.79
522	464732.00	2243103.52	464732.00	2243103.52
523	464731.90	2243103.56	464731.90	2243103.56
524	464729.63	2243102.33	464729.63	2243102.33
525	464728.46	2243102.94	464728.46	2243102.94
526	464727.77	2243101.58	464727.77	2243101.58
527	464719.32	2243105.50	464719.32	2243105.50
528	464715.61	2243107.22	464715.61	2243107.22
529	464711.64	2243109.07	464711.64	2243109.07
530	464706.74	2243111.29	464706.74	2243111.29
531	464685.91	2243120.88	464685.91	2243120.88
532	464684.39	2243117.68	464684.39	2243117.68
533	464671.64	2243124.37	464671.64	2243124.37
534	464672.97	2243127.64	464672.97	2243127.64
535	464664.26	2243131.09	464664.26	2243131.09
536	464656.99	2243134.43	464656.99	2243134.43
537	464632.92	2243144.58	464632.92	2243144.58
538	464624.66	2243127.69	464624.66	2243127.69
539	464620.02	2243117.78	464620.02	2243117.78
540	464618.48	2243114.42	464618.48	2243114.42
541	464617.77	2243114.65	464617.77	2243114.65
542	464615.67	2243109.75	464615.67	2243109.75
543	464611.91	2243101.28	464611.91	2243101.28
544	464612.36	2243101.04	464612.36	2243101.04
545	464573.23	2243015.37	464573.23	2243015.37

546	464566.53	2243000.42	464566.53	2243000.42
547	464546.36	2242954.85	464546.36	2242954.85
615	464662.80	2242908.08	464662.80	2242908.08
616	464704.33	2242894.14	464704.33	2242894.14
617	464702.86	2242889.33	464702.86	2242889.33
618	464711.11	2242886.41	464711.11	2242886.41
619	464711.91	2242886.90	464711.91	2242886.90
620	464717.56	2242884.88	464717.56	2242884.88
621	464718.89	2242888.06	464718.89	2242888.06
622	464722.23	2242887.56	464722.23	2242887.56
623	464727.13	2242886.05	464727.13	2242886.05
624	464728.00	2242888.30	464728.00	2242888.30
625	464748.63	2242880.72	464748.63	2242880.72
626	464752.17	2242879.16	464752.17	2242879.16
627	464765.61	2242908.76	464765.61	2242908.76
628	464769.32	2242916.32	464769.32	2242916.32
629	464774.19	2242926.29	464774.19	2242926.29
630	464774.73	2242926.03	464774.73	2242926.03
631	464781.88	2242942.12	464781.88	2242942.12
632	464781.76	2242942.17	464781.76	2242942.17
633	464786.13	2242952.56	464786.13	2242952.56
634	464786.83	2242953.93	464786.83	2242953.93
635	464791.21	2242963.63	464791.21	2242963.63
636	464795.70	2242972.90	464795.70	2242972.90
637	464802.96	2242987.94	464802.96	2242987.94
638	464810.25	2243003.59	464810.25	2243003.59
639	464817.32	2243018.70	464817.32	2243018.70
640	464819.70	2243023.15	464819.70	2243023.15
641	464819.59	2243023.20	464819.59	2243023.20
642	464824.24	2243032.46	464824.24	2243032.46
643	464835.01	2243054.13	464835.01	2243054.13
584	464793.25	2243074.84	464793.25	2243074.84
585	464785.33	2243076.33	464785.33	2243076.33
586	464751.95	2243093.13	464751.95	2243093.13

587	464740.87	2243071.53	464740.87	2243071.53
588	464734.68	2243058.31	464734.68	2243058.31
589	464734.97	2243057.79	464734.97	2243057.79
590	464733.43	2243054.66	464733.43	2243054.66
591	464731.65	2243053.79	464731.65	2243053.79
592	464729.84	2243050.12	464729.84	2243050.12
593	464725.27	2243040.44	464725.27	2243040.44
594	464719.06	2243028.32	464719.06	2243028.32
595	464717.35	2243024.73	464717.35	2243024.73
596	464717.34	2243024.13	464717.34	2243024.13
597	464714.99	2243019.43	464714.99	2243019.43
598	464710.05	2243009.09	464710.05	2243009.09
599	464700.76	2242989.94	464700.76	2242989.94
600	464700.45	2242989.28	464700.45	2242989.28
601	464701.25	2242988.64	464701.25	2242988.64
602	464699.82	2242985.47	464699.82	2242985.47
603	464699.33	2242984.91	464699.33	2242984.91
604	464697.79	2242981.71	464697.79	2242981.71
605	464696.27	2242979.18	464696.27	2242979.18
606	464694.48	2242975.46	464694.48	2242975.46
607	464694.06	2242974.68	464694.06	2242974.68
608	464692.56	2242971.62	464692.56	2242971.62
609	464689.44	2242965.55	464689.44	2242965.55
610	464686.75	2242960.16	464686.75	2242960.16
611	464681.11	2242948.17	464681.11	2242948.17
612	464678.41	2242942.28	464678.41	2242942.28
613	464677.87	2242941.29	464677.87	2242941.29
614	464668.63	2242921.66	464668.63	2242921.66
615	464662.80	2242908.08	464662.80	2242908.08
676	464775.64	2242886.85	464775.64	2242886.85
677	464782.16	2242884.16	464782.16	2242884.16
678	464779.60	2242878.60	464779.60	2242878.60
679	464800.41	2242869.78	464800.41	2242869.78
680	464810.07	2242864.90	464810.07	2242864.90

681	464812.80	2242863.52	464812.80	2242863.52
682	464816.58	2242870.62	464816.58	2242870.62
683	464841.75	2242860.65	464841.75	2242860.65
684	464843.90	2242849.79	464843.90	2242849.79
685	464945.70	2242808.92	464945.70	2242808.92
686	464955.08	2242811.78	464955.08	2242811.78
687	464977.28	2242862.21	464977.28	2242862.21
688	464972.09	2242864.52	464972.09	2242864.52
689	-	-	465007.70	2242951.57
н7	-	-	465014.97	2242947.69
н8	-	-	465018.21	2242953.97
690	-	-	465019.21	2242956.58
н9	-	-	465021.51	2242960.31
н10	-	-	465022.42	2242962.09
691	-	-	465029.82	2242976.67
644	-	-	465030.21	2242976.47
н1	-	-	465032.86	2242981.94
н2	-	-	465033.95	2242983.83
н3	-	-	465031.59	2242984.74
н4	-	-	465034.81	2242992.63
н5	-	-	465037.34	2242991.63
н6	-	-	465043.36	2243005.76
993	465011.33	2242960.43	-	-
994	465019.56	2242956.20	-	-
995	465029.83	2242976.67	-	-
996	465019.87	2242981.24	-	-
645	465031.70	2243010.24	465031.70	2243010.24
646	465019.90	2243014.69	465019.90	2243014.69
647	464987.31	2243022.10	464987.31	2243022.10
648	464970.66	2243020.88	464970.66	2243020.88
649	464961.70	2243094.78	464961.70	2243094.78
650	464964.08	2243094.78	464964.08	2243094.78
651	464964.08	2243104.78	464964.08	2243104.78
652	464960.49	2243104.78	464960.49	2243104.78
653	464956.47	2243137.94	464956.47	2243137.94

654	464906.14	2243157.32	464906.14	2243157.32
655	464863.53	2243060.02	464863.53	2243060.02
656	464851.92	2243046.05	464851.92	2243046.05
657	464845.62	2243033.98	464845.62	2243033.98
658	464834.22	2243009.96	464834.22	2243009.96
659	464826.33	2242993.76	464826.33	2242993.76
660	464822.13	2242984.62	464822.13	2242984.62
661	464818.70	2242977.73	464818.70	2242977.73
662	464818.67	2242977.62	464818.67	2242977.62
663	464818.48	2242977.70	464818.48	2242977.70
664	464810.76	2242961.83	464810.76	2242961.83
665	464810.53	2242961.34	464810.53	2242961.34
666	464810.04	2242960.33	464810.04	2242960.33
982	464809.58	2242959.35	464809.58	2242959.35
668	464803.11	2242945.71	464803.11	2242945.71
669	464802.96	2242945.39	464802.96	2242945.39
670	464791.31	2242919.41	464791.31	2242919.41
671	464789.29	2242914.38	464789.29	2242914.38
672	464788.83	2242914.57	464788.83	2242914.57
673	464787.36	2242910.85	464787.36	2242910.85
674	464786.91	2242910.54	464786.91	2242910.54
675	464782.33	2242900.94	464782.33	2242900.94
676	464775.64	2242886.85	464775.64	2242886.85
768	464926.79	2242694.71	464926.79	2242694.71
769	464926.86	2242693.55	464926.86	2242693.55
770	464936.41	2242689.94	464936.41	2242689.94
771	464936.29	2242689.63	464936.29	2242689.63
772	464939.99	2242688.07	464939.99	2242688.07
773	464956.70	2242681.58	464956.70	2242681.58
774	464973.69	2242675.49	464973.69	2242675.49
775	464977.27	2242673.95	464977.27	2242673.95
776	464990.88	2242669.08	464990.88	2242669.08
777	464990.55	2242668.24	464990.55	2242668.24
778	465005.55	2242663.84	465005.55	2242663.84

779	465007.22	2242663.24	465007.22	2242663.24
780	465009.94	2242661.37	465009.94	2242661.37
781	465013.25	2242660.19	465013.25	2242660.19
782	465013.88	2242661.88	465013.88	2242661.88
783	465044.83	2242650.74	465044.83	2242650.74
784	465055.74	2242682.99	465055.74	2242682.99
785	465056.76	2242685.72	465056.76	2242685.72
786	465056.55	2242685.88	465056.55	2242685.88
787	465058.81	2242691.29	465058.81	2242691.29
788	465056.06	2242692.43	465056.06	2242692.43
789	465058.91	2242699.55	465058.91	2242699.55
790	465062.54	2242698.62	465062.54	2242698.62
791	465070.18	2242716.79	465070.18	2242716.79
792	465069.70	2242716.99	465069.70	2242716.99
793	465071.22	2242720.82	465071.22	2242720.82
794	465071.65	2242720.64	465071.65	2242720.64
795	465079.65	2242740.57	465079.65	2242740.57
796	465057.83	2242749.16	465057.83	2242749.16
797	465049.33	2242752.64	465049.33	2242752.64
798	465037.54	2242757.38	465037.54	2242757.38
799	465034.39	2242758.52	465034.39	2242758.52
800	465032.35	2242759.47	465032.35	2242759.47
801	465016.32	2242765.92	465016.32	2242765.92
802	465012.41	2242767.52	465012.41	2242767.52
803	465003.57	2242771.26	465003.57	2242771.26
804	464987.77	2242777.37	464987.77	2242777.37
805	464985.44	2242776.69	464985.44	2242776.69
806	464980.65	2242778.62	464980.65	2242778.62
807	464981.28	2242780.14	464981.28	2242780.14
983	464960.77	2242788.61	464960.77	2242788.61
984	464958.20	2242789.68	464958.20	2242789.68
759	464957.28	2242790.06	464957.28	2242790.06
760	464950.02	2242770.67	464950.02	2242770.67
761	464947.75	2242765.49	464947.75	2242765.49
762	464941.99	2242750.49	464941.99	2242750.49

763	464935.81	2242737.99	464935.81	2242737.99
764	464937.33	2242737.35	464937.33	2242737.35
765	464935.59	2242732.64	464935.59	2242732.64
766	464939.82	2242731.29	464939.82	2242731.29
767	464939.77	2242731.05	464939.77	2242731.05
768	464926.79	2242694.71	464926.79	2242694.71
722	464977.81	2242810.74	464977.81	2242810.74
723	465010.62	2242783.71	465010.62	2242783.71
724	465034.28	2242774.01	465034.28	2242774.01
725	465110.03	2242743.71	465110.03	2242743.71
726	465150.54	2242728.38	465150.54	2242728.38
727	465171.97	2242720.16	465171.97	2242720.16
728	465194.08	2242710.73	465194.08	2242710.73
729	465195.66	2242711.94	465195.66	2242711.94
730	465222.78	2242701.23	465222.78	2242701.23
731	465280.49	2242679.75	465280.49	2242679.75
985	465296.19	2242673.95	465296.19	2242673.95
986	465296.45	2242673.87	465296.45	2242673.87
987	465297.90	2242673.28	465297.90	2242673.28
988	465326.61	2242733.83	465326.61	2242733.83
694	465326.33	2242733.95	465326.33	2242733.95
695	465318.75	2242737.23	465318.75	2242737.23
696	465321.35	2242744.24	465321.35	2242744.24
697	465309.55	2242748.82	465309.55	2242748.82
698	465313.74	2242758.54	465313.74	2242758.54
699	465313.36	2242758.71	465313.36	2242758.71
700	465313.62	2242759.40	465313.62	2242759.40
701	465303.21	2242764.02	465303.21	2242764.02
702	465295.42	2242766.71	465295.42	2242766.71
703	465230.75	2242793.89	465230.75	2242793.89
704	465186.20	2242812.02	465186.20	2242812.02
705	465181.83	2242813.65	465181.83	2242813.65
706	465147.57	2242826.49	465147.57	2242826.49
707	465117.80	2242840.54	465117.80	2242840.54

708	465118.48	2242842.00	465118.48	2242842.00
709	465096.58	2242851.02	465096.58	2242851.02
710	465097.29	2242852.68	465097.29	2242852.68
711	465076.90	2242859.49	465076.90	2242859.49
712	465054.91	2242868.81	465054.91	2242868.81
713	465049.03	2242871.21	465049.03	2242871.21
714	465030.46	2242879.08	465030.46	2242879.08
715	465016.82	2242884.94	465016.82	2242884.94
716	465006.93	2242889.07	465006.93	2242889.07
717	464998.97	2242867.44	464998.97	2242867.44
718	464989.50	2242843.62	464989.50	2242843.62
719	464989.68	2242843.56	464989.68	2242843.56
720	464990.42	2242843.25	464990.42	2242843.25
721	464977.85	2242810.85	464977.85	2242810.85
722	464977.81	2242810.74	464977.81	2242810.74
246	465017.92	2242932.78	465017.92	2242932.78
245	465022.92	2242929.88	465022.92	2242929.88
244	465018.76	2242919.22	465018.76	2242919.22
243	465045.03	2242907.18	465045.03	2242907.18
242	465081.93	2242881.22	465081.93	2242881.22
241	465193.68	2242837.31	465193.68	2242837.31
240	465198.28	2242835.65	465198.28	2242835.65
239	465198.46	2242836.09	465198.46	2242836.09
238	465202.33	2242834.31	465202.33	2242834.31
237	465210.45	2242830.70	465210.45	2242830.70
236	465226.07	2242823.54	465226.07	2242823.54
235	465251.55	2242811.88	465251.55	2242811.88
234	465261.27	2242807.21	465261.27	2242807.21
233	465295.52	2242793.30	465295.52	2242793.30
232	465305.44	2242793.67	465305.44	2242793.67
231	465316.55	2242779.13	465316.55	2242779.13
230	465318.80	2242778.26	465318.80	2242778.26
229	465327.91	2242764.27	465327.91	2242764.27
228	465332.89	2242757.75	465332.89	2242757.75

227	465374.56	2242772.03	465374.56	2242772.03
989	465374.54	2242810.62	465374.54	2242810.62
990	465373.24	2242860.36	465373.24	2242860.36
991	465348.12	2242867.33	465348.12	2242867.33
177	465347.62	2242867.47	465347.62	2242867.47
176	465348.17	2242868.79	465348.17	2242868.79
992	465348.45	2242876.52	465348.45	2242876.52
258	465312.23	2242891.81	465312.23	2242891.81
257	465268.22	2242910.40	465268.22	2242910.40
256	465220.21	2242930.66	465220.21	2242930.66
255	465170.54	2242951.63	465170.54	2242951.63
254	465164.61	2242937.39	465164.61	2242937.39
253	465136.04	2242949.23	465136.04	2242949.23
252	465141.50	2242964.37	465141.50	2242964.37
251	465110.27	2242977.30	465110.27	2242977.30
250	465093.61	2242984.59	465093.61	2242984.59
249	465062.16	2242997.16	465062.16	2242997.16
248	465049.45	2243003.40	465049.45	2243003.40
247	465044.00	2242991.62	465044.00	2242991.62
246	465017.92	2242932.78	465017.92	2242932.78
501	465319.03	2242674.41	465319.03	2242674.41
500	465325.97	2242667.85	465325.97	2242667.85
504	465360.09	2242744.86	465360.09	2242744.86
503	465354.38	2242747.18	465354.38	2242747.18
502	465352.43	2242746.61	465352.43	2242746.61
501	465319.03	2242674.41	465319.03	2242674.41
961	467025.30	2243591.07	467025.30	2243591.07
962	467029.70	2243588.90	467029.70	2243588.90
959	467031.86	2243593.30	467031.86	2243593.30
960	467027.46	2243595.46	467027.46	2243595.46
961	467025.30	2243591.07	467025.30	2243591.07

3. Сведения о местоположении границ и площади уточняемого земельного участка с кадастровым номером 63:31:0000000:5042

Назв. точки	Каталог координат характерных точек границ уточняемого земельного участка с кадастровым номером 63:31:0000000:5042 в системе координат МСК-63			
	существующие		уточненные	
	X	Y	X	Y
1	465728.73	2243336.31	465728.73	2243336.31
2	465728.73	2243362.41	465728.73	2243362.41
3	465728.72	2243376.15	465728.72	2243376.15
4	465691.07	2243371.77	465691.07	2243371.77
5	465691.06	2243336.32	465691.06	2243336.32
1	465728.73	2243336.31	465728.73	2243336.31
6	465907.92	2242336.34	465907.92	2242336.34
7	465902.37	2242338.57	465902.37	2242338.57
8	465890.01	2242307.60	465890.01	2242307.60
9	465893.04	2242306.39	465893.04	2242306.39
6	465907.92	2242336.34	465907.92	2242336.34
10	465933.86	2243213.35	465933.86	2243213.35
11	465933.86	2243239.45	465933.86	2243239.45
12	465933.86	2243265.55	465933.86	2243265.55
13	465933.86	2243291.65	465933.86	2243291.65
14	465933.86	2243317.75	465933.86	2243317.75
15	465933.86	2243343.85	465933.86	2243343.85
16	465933.86	2243369.95	465933.86	2243369.95
17	465933.85	2243395.62	465933.85	2243395.62
18	465895.57	2243392.93	465895.57	2243392.93
19	465895.56	2243369.95	465895.56	2243369.95
20	465895.56	2243343.85	465895.56	2243343.85
21	465895.56	2243317.75	465895.56	2243317.75
22	465895.56	2243291.65	465895.56	2243291.65

23	465895.56	2243265.55	465895.56	2243265.55
24	465895.56	2243239.45	465895.56	2243239.45
25	465895.56	2243213.35	465895.56	2243213.35
10	465933.86	2243213.35	465933.86	2243213.35
26	465955.99	2242526.31	465955.99	2242526.31
27	465946.18	2242579.70	465946.18	2242579.70
28	465940.98	2242604.08	465940.98	2242604.08
29	465917.76	2242613.70	465917.76	2242613.70
30	465828.05	2242640.09	465828.05	2242640.09
31	465772.11	2242640.10	465772.11	2242640.10
32	465772.11	2242657.42	465772.11	2242657.42
33	465743.92	2242657.41	465743.92	2242657.41
34	465749.75	2242637.43	465749.75	2242637.43
35	465765.95	2242612.85	465765.95	2242612.85
36	465788.04	2242594.59	465788.04	2242594.59
37	465830.14	2242577.62	465830.14	2242577.62
38	465894.01	2242561.61	465894.01	2242561.61
39	465900.45	2242552.81	465900.45	2242552.81
40	465866.64	2242394.09	465866.64	2242394.09
41	465808.64	2242255.85	465808.64	2242255.85
42	465764.76	2242248.79	465764.76	2242248.79
43	465727.05	2242266.37	465727.05	2242266.37
44	465699.23	2242279.76	465699.23	2242279.76
45	465604.60	2242321.96	465604.60	2242321.96
46	465603.55	2242320.26	465603.55	2242320.26
47	465583.07	2242330.68	465583.07	2242330.68
48	465583.37	2242331.39	465583.37	2242331.39
49	465552.35	2242345.92	465552.35	2242345.92
50	465531.17	2242355.45	465531.17	2242355.45
51	465531.70	2242356.80	465531.70	2242356.80
52	465507.28	2242368.48	465507.28	2242368.48
53	465483.58	2242379.94	465483.58	2242379.94
54	465472.13	2242385.55	465472.13	2242385.55
55	465457.70	2242392.46	465457.70	2242392.46

56	465444.92	2242398.98	465444.92	2242398.98
57	465445.05	2242399.24	465445.05	2242399.24
58	465404.00	2242418.46	465404.00	2242418.46
59	465393.02	2242423.26	465393.02	2242423.26
60	465366.59	2242435.95	465366.59	2242435.95
61	465363.59	2242437.38	465363.59	2242437.38
62	465340.33	2242446.63	465340.33	2242446.63
63	465305.25	2242459.71	465305.25	2242459.71
64	465306.63	2242468.87	465306.63	2242468.87
65	465303.53	2242481.88	465303.53	2242481.88
66	465300.03	2242482.31	465300.03	2242482.31
67	465301.01	2242494.57	465301.01	2242494.57
68	465210.85	2242490.87	465210.85	2242490.87
69	465210.30	2242431.40	465210.30	2242431.40
70	465290.36	2242434.46	465290.36	2242434.46
71	465294.08	2242445.74	465294.08	2242445.74
72	465318.47	2242436.00	465318.47	2242436.00
73	465371.60	2242414.03	465371.60	2242414.03
74	465372.64	2242415.78	465372.64	2242415.78
75	465394.78	2242406.33	465394.78	2242406.33
76	465403.13	2242402.08	465403.13	2242402.08
77	465411.55	2242397.80	465411.55	2242397.80
78	465415.47	2242395.82	465415.47	2242395.82
79	465421.22	2242393.44	465421.22	2242393.44
80	465448.83	2242382.73	465448.83	2242382.73
81	465485.12	2242367.88	465485.12	2242367.88
82	465537.94	2242340.46	465537.94	2242340.46
83	465550.34	2242333.54	465550.34	2242333.54
84	465562.78	2242327.46	465562.78	2242327.46
85	465570.24	2242323.68	465570.24	2242323.68
86	465586.66	2242315.23	465586.66	2242315.23
87	465618.09	2242298.69	465618.09	2242298.69
88	465618.30	2242299.12	465618.30	2242299.12
89	465642.23	2242286.97	465642.23	2242286.97
90	465650.45	2242282.04	465650.45	2242282.04

91	465769.71	2242222.78	465769.71	2242222.78
92	465796.19	2242211.58	465796.19	2242211.58
93	465795.56	2242210.07	465795.56	2242210.07
94	465796.12	2242209.79	465796.12	2242209.79
95	465839.37	2242198.32	465839.37	2242198.32
96	465842.21	2242204.05	465842.21	2242204.05
97	465829.26	2242209.23	465829.26	2242209.23
26	465955.99	2242526.31	465955.99	2242526.31
98	465783.52	2243164.70	465783.52	2243164.70
99	465783.52	2243200.00	465783.52	2243200.00
100	465755.06	2243200.00	465755.06	2243200.00
101	465726.66	2243200.00	465726.66	2243200.00
102	465698.32	2243200.00	465698.32	2243200.00
103	465691.06	2243199.99	465691.06	2243199.99
104	465691.06	2243164.71	465691.06	2243164.71
105	465698.32	2243164.70	465698.32	2243164.70
106	465726.66	2243164.70	465726.66	2243164.70
107	465755.06	2243164.70	465755.06	2243164.70
98	465783.52	2243164.70	465783.52	2243164.70
108	465946.42	2242413.95	465946.42	2242413.95
109	465947.39	2242420.41	465947.39	2242420.41
110	465936.77	2242424.67	465936.77	2242424.67
111	465924.38	2242393.70	465924.38	2242393.70
112	465934.39	2242389.70	465934.39	2242389.70
108	465946.42	2242413.95	465946.42	2242413.95
113	466120.02	2243096.85	466120.02	2243096.85
114	466120.03	2243099.85	466120.03	2243099.85
115	466088.73	2243099.85	466088.73	2243099.85
116	466057.49	2243099.85	466057.49	2243099.85
117	466026.07	2243099.85	466026.07	2243099.85
118	465994.71	2243099.85	465994.71	2243099.85
119	465963.35	2243099.85	465963.35	2243099.85

120	465963.36	2243096.85	465963.36	2243096.85
113	466120.02	2243096.85	466120.02	2243096.85
121	466120.03	2243213.35	466120.03	2243213.35
122	466120.03	2243239.45	466120.03	2243239.45
123	466120.02	2243265.55	466120.02	2243265.55
124	466120.02	2243291.69	466120.02	2243291.69
125	466120.02	2243317.86	466120.02	2243317.86
126	466120.01	2243343.96	466120.01	2243343.96
127	466120.01	2243370.10	466120.01	2243370.10
128	466120.00	2243396.20	466120.00	2243396.20
129	466119.99	2243408.62	466119.99	2243408.62
130	466081.75	2243405.95	466081.75	2243405.95
131	466081.74	2243396.20	466081.74	2243396.20
132	466081.74	2243370.10	466081.74	2243370.10
133	466081.74	2243343.96	466081.74	2243343.96
134	466081.74	2243317.86	466081.74	2243317.86
135	466081.74	2243291.69	466081.74	2243291.69
136	466081.74	2243265.55	466081.74	2243265.55
137	466081.74	2243239.45	466081.74	2243239.45
138	466081.74	2243213.35	466081.74	2243213.35
121	466120.03	2243213.35	466120.03	2243213.35
139	465783.52	2243123.40	465783.52	2243123.40
140	465783.52	2243158.72	465783.52	2243158.72
141	465755.06	2243158.71	465755.06	2243158.71
142	465726.66	2243158.71	465726.66	2243158.71
143	465698.32	2243158.70	465698.32	2243158.70
144	465691.06	2243158.69	465691.06	2243158.69
145	465691.07	2243123.41	465691.07	2243123.41
146	465698.32	2243123.40	465698.32	2243123.40
147	465726.66	2243123.40	465726.66	2243123.40
148	465755.06	2243123.40	465755.06	2243123.40
139	465783.52	2243123.40	465783.52	2243123.40

149	465809.70	2243027.08	465809.70	2243027.08
150	465805.02	2243055.43	465805.02	2243055.43
151	465761.92	2243060.54	465761.92	2243060.54
152	465732.72	2243064.00	465732.72	2243064.00
153	465705.17	2243067.27	465705.17	2243067.27
154	465705.18	2243027.11	465705.18	2243027.11
155	465732.72	2243027.10	465732.72	2243027.10
156	465761.92	2243027.09	465761.92	2243027.09
149	465809.70	2243027.08	465809.70	2243027.08
157	465827.33	2242922.27	465827.33	2242922.27
158	465812.65	2243009.58	465812.65	2243009.58
159	465705.18	2243009.58	465705.18	2243009.58
160	465705.18	2242922.27	465705.18	2242922.27
157	465827.33	2242922.27	465827.33	2242922.27
161	465831.29	2243284.31	465831.29	2243284.31
162	465831.29	2243316.31	465831.29	2243316.31
163	465799.93	2243316.31	465799.93	2243316.31
164	465768.63	2243316.31	465768.63	2243316.31
165	465768.63	2243284.31	465768.63	2243284.31
166	465799.93	2243284.31	465799.93	2243284.31
161	465831.29	2243284.31	465831.29	2243284.31
167	465933.86	2243123.35	465933.86	2243123.35
168	465933.86	2243155.35	465933.86	2243155.35
169	465902.50	2243155.35	465902.50	2243155.35
170	465871.20	2243155.35	465871.20	2243155.35
171	465839.84	2243155.35	465839.84	2243155.35
172	465839.84	2243123.35	465839.84	2243123.35
173	465871.20	2243123.35	465871.20	2243123.35
174	465902.50	2243123.35	465902.50	2243123.35
167	465933.86	2243123.35	465933.86	2243123.35
175	465348.11	2242867.34	465348.11	2242867.34

176	465348.17	2242868.79	465348.17	2242868.79
177	465347.62	2242867.47	465347.62	2242867.47
175	465348.11	2242867.34	465348.11	2242867.34
178	465831.29	2243246.31	465831.29	2243246.31
179	465831.29	2243278.31	465831.29	2243278.31
180	465799.93	2243278.31	465799.93	2243278.31
181	465768.63	2243278.31	465768.63	2243278.31
182	465737.33	2243278.31	465737.33	2243278.31
183	465706.03	2243278.31	465706.03	2243278.31
184	465691.06	2243278.30	465691.06	2243278.30
185	465691.06	2243246.32	465691.06	2243246.32
186	465706.03	2243246.31	465706.03	2243246.31
187	465737.33	2243246.31	465737.33	2243246.31
188	465768.63	2243246.31	465768.63	2243246.31
189	465799.93	2243246.31	465799.93	2243246.31
178	465831.29	2243246.31	465831.29	2243246.31
190	465884.09	2242288.42	465884.09	2242288.42
191	465882.59	2242289.03	465882.59	2242289.03
192	465875.20	2242270.51	465875.20	2242270.51
190	465884.09	2242288.42	465884.09	2242288.42
193	466075.77	2243213.35	466075.77	2243213.35
194	466075.77	2243245.50	466075.77	2243245.50
195	466075.77	2243277.95	466075.77	2243277.95
196	466075.77	2243310.25	466075.77	2243310.25
197	466075.77	2243342.70	466075.77	2243342.70
198	466043.77	2243342.70	466043.77	2243342.70
199	466043.77	2243310.25	466043.77	2243310.25
200	466043.77	2243277.95	466043.77	2243277.95
201	466043.77	2243245.50	466043.77	2243245.50
202	466043.77	2243213.35	466043.77	2243213.35
193	466075.77	2243213.35	466075.77	2243213.35

203	465832.12	2242697.33	465832.12	2242697.33
204	465837.63	2242734.10	465837.63	2242734.10
205	465837.63	2242870.82	465837.63	2242870.82
206	465887.81	2242870.80	465887.81	2242870.80
207	465876.36	2242901.04	465876.36	2242901.04
208	465691.06	2242898.29	465691.06	2242898.29
209	465691.07	2242820.39	465691.07	2242820.39
210	465681.73	2242820.28	465681.73	2242820.28
211	465681.69	2242816.82	465681.69	2242816.82
212	465662.76	2242816.82	465662.76	2242816.82
213	465652.88	2242782.38	465652.88	2242782.38
214	465648.94	2242783.59	465648.94	2242783.59
215	465648.94	2242741.50	465648.94	2242741.50
216	465604.83	2242749.96	465604.83	2242749.96
217	465571.79	2242761.81	465571.79	2242761.81
218	465543.65	2242770.58	465543.65	2242770.58
219	465461.19	2242791.95	465461.19	2242791.95
220	465459.83	2242786.31	465459.83	2242786.31
221	465418.34	2242796.64	465418.34	2242796.64
222	465415.82	2242815.00	465415.82	2242815.00
223	465409.39	2242818.00	465409.39	2242818.00
224	465408.89	2242801.78	465408.89	2242801.78
225	465392.21	2242766.37	465392.21	2242766.37
226	465374.56	2242774.29	465374.56	2242774.29
227	465374.56	2242772.03	465374.56	2242772.03
228	465332.89	2242757.75	465332.89	2242757.75
229	465327.91	2242764.27	465327.91	2242764.27
230	465318.80	2242778.26	465318.80	2242778.26
231	465316.55	2242779.13	465316.55	2242779.13
232	465305.44	2242793.67	465305.44	2242793.67
233	465295.52	2242793.30	465295.52	2242793.30
234	465261.27	2242807.21	465261.27	2242807.21
235	465251.55	2242811.88	465251.55	2242811.88
236	465226.07	2242823.54	465226.07	2242823.54
237	465210.45	2242830.70	465210.45	2242830.70

238	465202.33	2242834.31	465202.33	2242834.31
239	465198.46	2242836.09	465198.46	2242836.09
240	465198.28	2242835.65	465198.28	2242835.65
241	465193.68	2242837.31	465193.68	2242837.31
242	465081.93	2242881.22	465081.93	2242881.22
243	465045.03	2242907.18	465045.03	2242907.18
244	465018.76	2242919.22	465018.76	2242919.22
245	465022.92	2242929.88	465022.92	2242929.88
246	465017.92	2242932.78	465017.92	2242932.78
247	465044.00	2242991.62	465044.00	2242991.62
248	465049.45	2243003.40	465049.45	2243003.40
249	465062.16	2242997.16	465062.16	2242997.16
250	465093.61	2242984.59	465093.61	2242984.59
251	465110.27	2242977.30	465110.27	2242977.30
252	465141.50	2242964.37	465141.50	2242964.37
253	465136.04	2242949.23	465136.04	2242949.23
254	465164.61	2242937.39	465164.61	2242937.39
255	465170.54	2242951.63	465170.54	2242951.63
256	465220.21	2242930.66	465220.21	2242930.66
257	465268.22	2242910.40	465268.22	2242910.40
258	465312.23	2242891.81	465312.23	2242891.81
259	465348.45	2242876.53	465348.45	2242876.53
260	465348.77	2242885.06	465348.77	2242885.06
261	465362.84	2242881.62	465362.84	2242881.62
262	465370.36	2242882.46	465370.36	2242882.46
263	465374.70	2242895.48	465374.70	2242895.48
264	465366.91	2242898.64	465366.91	2242898.64
265	465366.96	2242898.78	465366.96	2242898.78
266	465365.95	2242899.14	465365.95	2242899.14
267	465238.62	2242949.12	465238.62	2242949.12
268	465244.47	2242966.28	465244.47	2242966.28
269	465241.65	2242967.09	465241.65	2242967.09
270	465244.96	2242977.98	465244.96	2242977.98
271	465241.42	2242979.20	465241.42	2242979.20
272	465253.50	2243015.18	465253.50	2243015.18

273	465249.51	2243016.87	465249.51	2243016.87
274	465247.98	2243021.32	465247.98	2243021.32
275	465253.53	2243037.30	465253.53	2243037.30
276	465262.48	2243063.54	465262.48	2243063.54
277	465269.24	2243061.28	465269.24	2243061.28
278	465275.67	2243079.86	465275.67	2243079.86
279	465274.30	2243080.40	465274.30	2243080.40
280	465269.68	2243082.22	465269.68	2243082.22
281	465278.86	2243108.02	465278.86	2243108.02
282	465270.23	2243111.17	465270.23	2243111.17
283	465264.99	2243094.12	465264.99	2243094.12
284	465262.05	2243085.84	465262.05	2243085.84
285	465261.93	2243085.88	465261.93	2243085.88
286	465257.75	2243073.52	465257.75	2243073.52
287	465256.64	2243073.88	465256.64	2243073.88
288	465253.50	2243066.90	465253.50	2243066.90
289	465252.40	2243064.48	465252.40	2243064.48
290	465250.56	2243059.27	465250.56	2243059.27
291	465248.79	2243057.04	465248.79	2243057.04
292	465245.07	2243043.68	465245.07	2243043.68
293	465241.21	2243032.72	465241.21	2243032.72
294	465239.42	2243023.42	465239.42	2243023.42
295	465235.71	2243013.39	465235.71	2243013.39
296	465231.85	2243004.10	465231.85	2243004.10
297	465229.66	2242997.25	465229.66	2242997.25
298	465223.88	2242978.24	465223.88	2242978.24
299	465223.32	2242976.73	465223.32	2242976.73
300	465218.46	2242961.13	465218.46	2242961.13
301	465215.36	2242953.69	465215.36	2242953.69
302	465209.83	2242951.37	465209.83	2242951.37
303	465194.78	2242956.24	465194.78	2242956.24
304	465192.94	2242952.47	465192.94	2242952.47
305	465183.11	2242956.53	465183.11	2242956.53
306	465184.29	2242959.65	465184.29	2242959.65
307	465179.58	2242961.43	465179.58	2242961.43

308	465177.96	2242962.39	465177.96	2242962.39
309	465164.53	2242967.56	465164.53	2242967.56
310	465163.92	2242966.04	465163.92	2242966.04
311	465158.06	2242968.36	465158.06	2242968.36
312	465158.93	2242971.20	465158.93	2242971.20
313	465137.79	2242980.33	465137.79	2242980.33
314	465125.46	2242985.42	465125.46	2242985.42
315	465119.38	2242987.75	465119.38	2242987.75
316	465111.21	2242992.57	465111.21	2242992.57
317	465110.79	2242991.17	465110.79	2242991.17
318	465088.95	2242999.83	465088.95	2242999.83
319	465089.00	2243000.02	465089.00	2243000.02
320	465084.85	2243001.51	465084.85	2243001.51
321	465062.65	2243010.18	465062.65	2243010.18
322	465062.59	2243010.57	465062.59	2243010.57
323	465055.06	2243013.64	465055.06	2243013.64
324	465053.15	2243015.13	465053.15	2243015.13
325	465054.93	2243018.94	465054.93	2243018.94
326	465055.78	2243020.76	465055.78	2243020.76
327	465056.80	2243022.48	465056.80	2243022.48
328	465059.66	2243030.16	465059.66	2243030.16
329	465064.57	2243043.40	465064.57	2243043.40
330	465069.28	2243056.71	465069.28	2243056.71
331	465075.29	2243071.77	465075.29	2243071.77
332	465073.67	2243072.46	465073.67	2243072.46
333	465080.79	2243090.57	465080.79	2243090.57
334	465082.06	2243090.10	465082.06	2243090.10
335	465082.78	2243092.00	465082.78	2243092.00
336	465075.67	2243094.84	465075.67	2243094.84
337	465073.23	2243084.48	465073.23	2243084.48
338	465066.68	2243068.17	465066.68	2243068.17
339	465059.67	2243049.48	465059.67	2243049.48
340	465057.60	2243043.69	465057.60	2243043.69
341	465058.36	2243042.99	465058.36	2243042.99
342	465055.41	2243035.73	465055.41	2243035.73

343	465053.57	2243031.20	465053.57	2243031.20
344	465052.67	2243030.25	465052.67	2243030.25
345	465051.46	2243030.76	465051.46	2243030.76
346	465044.60	2243015.10	465044.60	2243015.10
347	465029.81	2243020.19	465029.81	2243020.19
348	465014.57	2243025.85	465014.57	2243025.85
349	464999.80	2243032.39	464999.80	2243032.39
350	464993.46	2243034.47	464993.46	2243034.47
351	464978.08	2243034.53	464978.08	2243034.53
352	464989.50	2243131.88	464989.50	2243131.88
353	464976.90	2243135.49	464976.90	2243135.49
354	464984.81	2243163.26	464984.81	2243163.26
355	464907.29	2243193.68	464907.29	2243193.68
356	464865.53	2243111.01	464865.53	2243111.01
357	464870.30	2243108.92	464870.30	2243108.92
358	464854.30	2243072.25	464854.30	2243072.25
359	464847.46	2243075.23	464847.46	2243075.23
360	464820.22	2243087.13	464820.22	2243087.13
361	464785.54	2243102.26	464785.54	2243102.26
362	464738.66	2243122.79	464738.66	2243122.79
363	464687.89	2243145.11	464687.89	2243145.11
364	464679.16	2243149.27	464679.16	2243149.27
365	464664.79	2243155.26	464664.79	2243155.26
366	464636.87	2243167.54	464636.87	2243167.54
367	464629.87	2243170.67	464629.87	2243170.67
368	464612.61	2243133.56	464612.61	2243133.56
369	464608.02	2243123.02	464608.02	2243123.02
370	464606.18	2243118.97	464606.18	2243118.97
371	464585.20	2243073.89	464585.20	2243073.89
372	464572.88	2243045.01	464572.88	2243045.01
373	464565.84	2243029.36	464565.84	2243029.36
374	464558.96	2243014.12	464558.96	2243014.12
375	464543.81	2242981.73	464543.81	2242981.73
376	464528.36	2242948.33	464528.36	2242948.33
377	464515.98	2242921.87	464515.98	2242921.87

378	464498.90	2242884.88	464498.90	2242884.88
379	464390.57	2242879.65	464390.57	2242879.65
380	464392.02	2242849.68	464392.02	2242849.68
381	464501.05	2242854.95	464501.05	2242854.95
382	464502.15	2242857.40	464502.15	2242857.40
383	464502.26	2242857.35	464502.26	2242857.35
384	464509.96	2242874.69	464509.96	2242874.69
385	464540.62	2242942.61	464540.62	2242942.61
386	464554.47	2242936.09	464554.47	2242936.09
387	464566.83	2242930.27	464566.83	2242930.27
388	464581.45	2242923.39	464581.45	2242923.39
389	464579.36	2242918.90	464579.36	2242918.90
390	464577.57	2242915.11	464577.57	2242915.11
391	464576.47	2242912.76	464576.47	2242912.76
392	464604.96	2242903.54	464604.96	2242903.54
393	464656.16	2242883.82	464656.16	2242883.82
394	464656.77	2242888.39	464656.77	2242888.39
395	464668.49	2242886.44	464668.49	2242886.44
396	464673.65	2242884.76	464673.65	2242884.76
397	464678.12	2242882.67	464678.12	2242882.67
398	464681.48	2242883.63	464681.48	2242883.63
399	464682.71	2242883.29	464682.71	2242883.29
400	464685.80	2242882.65	464685.80	2242882.65
401	464690.16	2242881.90	464690.16	2242881.90
402	464706.01	2242879.05	464706.01	2242879.05
403	464721.34	2242875.86	464721.34	2242875.86
404	464721.95	2242875.73	464721.95	2242875.73
405	464722.05	2242875.71	464722.05	2242875.71
406	464748.27	2242866.47	464748.27	2242866.47
407	464747.31	2242863.67	464747.31	2242863.67
408	464764.22	2242858.89	464764.22	2242858.89
409	464798.18	2242843.85	464798.18	2242843.85
410	464867.49	2242816.49	464867.49	2242816.49
411	464868.91	2242820.10	464868.91	2242820.10
412	464867.57	2242820.62	464867.57	2242820.62

413	464868.68	2242823.45	464868.68	2242823.45
414	464870.02	2242822.90	464870.02	2242822.90
415	464871.07	2242825.57	464871.07	2242825.57
416	464871.36	2242825.48	464871.36	2242825.48
417	464945.80	2242796.26	464945.80	2242796.26
418	464929.93	2242752.93	464929.93	2242752.93
419	464923.41	2242735.61	464923.41	2242735.61
420	464919.68	2242726.05	464919.68	2242726.05
421	464916.28	2242715.31	464916.28	2242715.31
422	464913.01	2242707.66	464913.01	2242707.66
423	464907.12	2242691.18	464907.12	2242691.18
424	464902.09	2242679.34	464902.09	2242679.34
425	464899.88	2242673.20	464899.88	2242673.20
426	464879.76	2242675.45	464879.76	2242675.45
427	464839.25	2242684.19	464839.25	2242684.19
428	464815.06	2242693.01	464815.06	2242693.01
429	464785.72	2242690.11	464785.72	2242690.11
430	464733.62	2242694.92	464733.62	2242694.92
431	464728.98	2242660.55	464728.98	2242660.55
432	464752.32	2242656.65	464752.32	2242656.65
433	464755.94	2242668.20	464755.94	2242668.20
434	464761.78	2242668.21	464761.78	2242668.21
435	464761.72	2242666.61	464761.72	2242666.61
436	464773.08	2242665.62	464773.08	2242665.62
437	464777.07	2242665.54	464777.07	2242665.54
438	464777.15	2242668.24	464777.15	2242668.24
439	464796.27	2242667.69	464796.27	2242667.69
440	464804.13	2242667.42	464804.13	2242667.42
441	464804.14	2242667.71	464804.14	2242667.71
442	464804.46	2242667.67	464804.46	2242667.67
443	464804.74	2242668.50	464804.74	2242668.50
444	464843.25	2242663.63	464843.25	2242663.63
445	464843.14	2242663.28	464843.14	2242663.28
446	464843.73	2242663.18	464843.73	2242663.18
447	464862.00	2242660.69	464862.00	2242660.69

448	464887.36	2242654.39	464887.36	2242654.39
449	464888.55	2242658.85	464888.55	2242658.85
450	464906.22	2242654.72	464906.22	2242654.72
451	464915.88	2242680.43	464915.88	2242680.43
452	464928.20	2242676.20	464928.20	2242676.20
453	464930.87	2242675.06	464930.87	2242675.06
454	464945.42	2242668.91	464945.42	2242668.91
455	464954.95	2242665.83	464954.95	2242665.83
456	464984.64	2242655.96	464984.64	2242655.96
457	464983.37	2242652.21	464983.37	2242652.21
458	464991.97	2242649.25	464991.97	2242649.25
459	464993.16	2242652.67	464993.16	2242652.67
460	465004.58	2242648.70	465004.58	2242648.70
461	465004.70	2242649.10	465004.70	2242649.10
462	465012.87	2242646.02	465012.87	2242646.02
463	465012.08	2242643.13	465012.08	2242643.13
464	465015.22	2242641.98	465015.22	2242641.98
465	465022.64	2242639.49	465022.64	2242639.49
466	465023.97	2242642.94	465023.97	2242642.94
467	465036.20	2242638.17	465036.20	2242638.17
468	465036.48	2242638.11	465036.48	2242638.11
469	465046.47	2242634.24	465046.47	2242634.24
470	465047.00	2242635.71	465047.00	2242635.71
471	465047.21	2242635.67	465047.21	2242635.67
472	465051.73	2242648.39	465051.73	2242648.39
473	465060.96	2242674.96	465060.96	2242674.96
474	465066.48	2242688.43	465066.48	2242688.43
475	465076.73	2242712.53	465076.73	2242712.53
476	465078.43	2242715.94	465078.43	2242715.94
477	465079.10	2242718.25	465079.10	2242718.25
478	465087.21	2242737.22	465087.21	2242737.22
479	465102.37	2242731.78	465102.37	2242731.78
480	465116.28	2242726.53	465116.28	2242726.53
481	465121.58	2242724.38	465121.58	2242724.38
482	465134.35	2242719.19	465134.35	2242719.19

483	465151.54	2242711.67	465151.54	2242711.67
484	465187.55	2242697.49	465187.55	2242697.49
485	465206.80	2242689.71	465206.80	2242689.71
486	465222.36	2242683.30	465222.36	2242683.30
487	465239.39	2242676.39	465239.39	2242676.39
488	465255.29	2242671.06	465255.29	2242671.06
489	465271.51	2242664.99	465271.51	2242664.99
490	465297.17	2242655.19	465297.17	2242655.19
491	465305.84	2242651.87	465305.84	2242651.87
492	465339.87	2242637.49	465339.87	2242637.49
493	465343.71	2242649.42	465343.71	2242649.42
494	465348.75	2242661.25	465348.75	2242661.25
495	465341.66	2242664.10	465341.66	2242664.10
496	465343.44	2242668.83	465343.44	2242668.83
497	465350.77	2242665.94	465350.77	2242665.94
498	465350.87	2242666.18	465350.87	2242666.18
499	465329.03	2242674.73	465329.03	2242674.73
500	465325.97	2242667.85	465325.97	2242667.85
501	465319.03	2242674.41	465319.03	2242674.41
502	465352.43	2242746.61	465352.43	2242746.61
503	465354.38	2242747.18	465354.38	2242747.18
504	465360.09	2242744.86	465360.09	2242744.86
505	465358.60	2242741.48	465358.60	2242741.48
506	465379.21	2242732.52	465379.21	2242732.52
507	465384.19	2242744.17	465384.19	2242744.17
508	465380.79	2242745.70	465380.79	2242745.70
509	465383.40	2242751.47	465383.40	2242751.47
510	465386.73	2242750.02	465386.73	2242750.02
511	465390.06	2242757.64	465390.06	2242757.64
512	465486.94	2242732.51	465486.94	2242732.51
513	465650.93	2242686.06	465650.93	2242686.06
514	465710.73	2242672.24	465710.73	2242672.24
515	465715.93	2242672.91	465715.93	2242672.91
516	465711.38	2242680.20	465711.38	2242680.20
517	465711.38	2242717.42	465711.38	2242717.42

518	465771.38	2242717.42	465771.38	2242717.42
519	465771.38	2242700.10	465771.38	2242700.10
520	465832.11	2242700.10	465832.11	2242700.10
203	465832.12	2242697.33	465832.12	2242697.33
521	464732.53	2243104.79	464732.53	2243104.79
522	464732.00	2243103.52	464732.00	2243103.52
523	464731.90	2243103.56	464731.90	2243103.56
524	464729.63	2243102.33	464729.63	2243102.33
525	464728.46	2243102.94	464728.46	2243102.94
526	464727.77	2243101.58	464727.77	2243101.58
527	464719.32	2243105.50	464719.32	2243105.50
528	464715.61	2243107.22	464715.61	2243107.22
529	464711.64	2243109.07	464711.64	2243109.07
530	464706.74	2243111.29	464706.74	2243111.29
531	464685.91	2243120.88	464685.91	2243120.88
532	464684.39	2243117.68	464684.39	2243117.68
533	464671.64	2243124.37	464671.64	2243124.37
534	464672.97	2243127.64	464672.97	2243127.64
535	464664.26	2243131.09	464664.26	2243131.09
536	464656.99	2243134.43	464656.99	2243134.43
537	464632.92	2243144.58	464632.92	2243144.58
538	464624.66	2243127.69	464624.66	2243127.69
539	464620.02	2243117.78	464620.02	2243117.78
540	464618.48	2243114.42	464618.48	2243114.42
541	464617.77	2243114.65	464617.77	2243114.65
542	464615.67	2243109.75	464615.67	2243109.75
543	464611.91	2243101.28	464611.91	2243101.28
544	464612.36	2243101.04	464612.36	2243101.04
545	464573.23	2243015.37	464573.23	2243015.37
546	464566.53	2243000.42	464566.53	2243000.42
547	464546.36	2242954.85	464546.36	2242954.85
548	464587.76	2242936.74	464587.76	2242936.74
549	464601.24	2242935.67	464601.24	2242935.67
550	464645.70	2242914.91	464645.70	2242914.91

551	464652.42	2242929.50	464652.42	2242929.50
552	464662.77	2242950.35	464662.77	2242950.35
553	464663.21	2242950.14	464663.21	2242950.14
554	464664.78	2242953.46	464664.78	2242953.46
555	464664.57	2242953.55	464664.57	2242953.55
556	464665.00	2242954.36	464665.00	2242954.36
557	464665.19	2242954.77	464665.19	2242954.77
558	464666.47	2242957.60	464666.47	2242957.60
559	464672.04	2242969.90	464672.04	2242969.90
560	464678.67	2242983.13	464678.67	2242983.13
561	464680.76	2242987.20	464680.76	2242987.20
562	464682.63	2242990.70	464682.63	2242990.70
563	464689.77	2243005.07	464689.77	2243005.07
564	464689.43	2243005.23	464689.43	2243005.23
565	464691.22	2243009.09	464691.22	2243009.09
566	464691.65	2243009.67	464691.65	2243009.67
567	464693.10	2243013.01	464693.10	2243013.01
568	464698.08	2243022.34	464698.08	2243022.34
569	464702.94	2243032.49	464702.94	2243032.49
570	464704.91	2243036.55	464704.91	2243036.55
571	464712.17	2243052.26	464712.17	2243052.26
572	464714.98	2243057.86	464714.98	2243057.86
573	464716.66	2243061.36	464716.66	2243061.36
574	464718.67	2243065.82	464718.67	2243065.82
575	464719.56	2243067.43	464719.56	2243067.43
576	464720.64	2243069.87	464720.64	2243069.87
577	464722.23	2243073.05	464722.23	2243073.05
578	464727.91	2243084.93	464727.91	2243084.93
579	464732.60	2243094.59	464732.60	2243094.59
580	464734.45	2243098.68	464734.45	2243098.68
581	464734.90	2243099.05	464734.90	2243099.05
582	464735.44	2243100.65	464735.44	2243100.65
583	464736.51	2243103.04	464736.51	2243103.04
521	464732.53	2243104.79	464732.53	2243104.79

584	464793.25	2243074.84	464793.25	2243074.84
585	464785.33	2243076.33	464785.33	2243076.33
586	464751.95	2243093.13	464751.95	2243093.13
587	464740.87	2243071.53	464740.87	2243071.53
588	464734.68	2243058.31	464734.68	2243058.31
589	464734.97	2243057.79	464734.97	2243057.79
590	464733.43	2243054.66	464733.43	2243054.66
591	464731.65	2243053.79	464731.65	2243053.79
592	464729.84	2243050.12	464729.84	2243050.12
593	464725.27	2243040.44	464725.27	2243040.44
594	464719.06	2243028.32	464719.06	2243028.32
595	464717.35	2243024.73	464717.35	2243024.73
596	464717.34	2243024.13	464717.34	2243024.13
597	464714.99	2243019.43	464714.99	2243019.43
598	464710.05	2243009.09	464710.05	2243009.09
599	464700.76	2242989.94	464700.76	2242989.94
600	464700.45	2242989.28	464700.45	2242989.28
601	464701.25	2242988.64	464701.25	2242988.64
602	464699.82	2242985.47	464699.82	2242985.47
603	464699.33	2242984.91	464699.33	2242984.91
604	464697.79	2242981.71	464697.79	2242981.71
605	464696.27	2242979.18	464696.27	2242979.18
606	464694.48	2242975.46	464694.48	2242975.46
607	464694.06	2242974.68	464694.06	2242974.68
608	464692.56	2242971.62	464692.56	2242971.62
609	464689.44	2242965.55	464689.44	2242965.55
610	464686.75	2242960.16	464686.75	2242960.16
611	464681.11	2242948.17	464681.11	2242948.17
612	464678.41	2242942.28	464678.41	2242942.28
613	464677.87	2242941.29	464677.87	2242941.29
614	464668.63	2242921.66	464668.63	2242921.66
615	464662.80	2242908.08	464662.80	2242908.08
616	464704.33	2242894.14	464704.33	2242894.14
617	464702.86	2242889.33	464702.86	2242889.33
618	464711.11	2242886.41	464711.11	2242886.41

619	464711.91	2242886.90	464711.91	2242886.90
620	464717.56	2242884.88	464717.56	2242884.88
621	464718.89	2242888.06	464718.89	2242888.06
622	464722.23	2242887.56	464722.23	2242887.56
623	464727.13	2242886.05	464727.13	2242886.05
624	464728.00	2242888.30	464728.00	2242888.30
625	464748.63	2242880.72	464748.63	2242880.72
626	464752.17	2242879.16	464752.17	2242879.16
627	464765.61	2242908.76	464765.61	2242908.76
628	464769.32	2242916.32	464769.32	2242916.32
629	464774.19	2242926.29	464774.19	2242926.29
630	464774.73	2242926.03	464774.73	2242926.03
631	464781.88	2242942.12	464781.88	2242942.12
632	464781.76	2242942.17	464781.76	2242942.17
633	464786.13	2242952.56	464786.13	2242952.56
634	464786.83	2242953.93	464786.83	2242953.93
635	464791.21	2242963.63	464791.21	2242963.63
636	464795.70	2242972.90	464795.70	2242972.90
637	464802.96	2242987.94	464802.96	2242987.94
638	464810.25	2243003.59	464810.25	2243003.59
639	464817.32	2243018.70	464817.32	2243018.70
640	464819.70	2243023.15	464819.70	2243023.15
641	464819.59	2243023.20	464819.59	2243023.20
642	464824.24	2243032.46	464824.24	2243032.46
643	464835.01	2243054.13	464835.01	2243054.13
584	464793.25	2243074.84	464793.25	2243074.84
644	465019.87	2242981.24	465030.21	2242976.47
н1	-	-	465032.86	2242981.94
н2	-	-	465033.95	2242983.83
н3	-	-	465031.59	2242984.74
н4	-	-	465034.81	2242992.63
н5	-	-	465037.34	2242991.63
н6	-	-	465043.36	2243005.76
645	465031.70	2243010.24	465031.70	2243010.24

646	465019.90	2243014.69	465019.90	2243014.69
647	464987.31	2243022.10	464987.31	2243022.10
648	464970.66	2243020.88	464970.66	2243020.88
649	464961.70	2243094.78	464961.70	2243094.78
650	464964.08	2243094.78	464964.08	2243094.78
651	464964.08	2243104.78	464964.08	2243104.78
652	464960.49	2243104.78	464960.49	2243104.78
653	464956.47	2243137.94	464956.47	2243137.94
654	464906.14	2243157.32	464906.14	2243157.32
655	464863.53	2243060.02	464863.53	2243060.02
656	464851.92	2243046.05	464851.92	2243046.05
657	464845.62	2243033.98	464845.62	2243033.98
658	464834.22	2243009.96	464834.22	2243009.96
659	464826.33	2242993.76	464826.33	2242993.76
660	464822.13	2242984.62	464822.13	2242984.62
661	464818.70	2242977.73	464818.70	2242977.73
662	464818.67	2242977.62	464818.67	2242977.62
663	464818.48	2242977.70	464818.48	2242977.70
664	464810.76	2242961.83	464810.76	2242961.83
665	464810.53	2242961.34	464810.53	2242961.34
666	464810.04	2242960.33	464810.04	2242960.33
667	464809.38	2242958.92	464809.38	2242958.92
668	464803.11	2242945.71	464803.11	2242945.71
669	464802.96	2242945.39	464802.96	2242945.39
670	464791.31	2242919.41	464791.31	2242919.41
671	464789.29	2242914.38	464789.29	2242914.38
672	464788.83	2242914.57	464788.83	2242914.57
673	464787.36	2242910.85	464787.36	2242910.85
674	464786.91	2242910.54	464786.91	2242910.54
675	464782.33	2242900.94	464782.33	2242900.94
676	464775.64	2242886.85	464775.64	2242886.85
677	464782.16	2242884.16	464782.16	2242884.16
678	464779.60	2242878.60	464779.60	2242878.60
679	464800.41	2242869.78	464800.41	2242869.78
680	464810.07	2242864.90	464810.07	2242864.90

681	464812.80	2242863.52	464812.80	2242863.52
682	464816.58	2242870.62	464816.58	2242870.62
683	464841.75	2242860.65	464841.75	2242860.65
684	464843.90	2242849.79	464843.90	2242849.79
685	464945.70	2242808.92	464945.70	2242808.92
686	464955.08	2242811.78	464955.08	2242811.78
687	464977.28	2242862.21	464977.28	2242862.21
688	464972.09	2242864.52	464972.09	2242864.52
689	465011.33	2242960.43	465007.70	2242951.57
н7	-	-	465014.97	2242947.69
н8	-	-	465018.21	2242953.97
690	465019.56	2242956.20	465019.21	2242956.58
н9	-	-	465021.51	2242960.31
н10	-	-	465022.42	2242962.09
691	465029.83	2242976.67	465029.82	2242976.67
644	465019.87	2242981.24	465030.21	2242976.47
692	465339.06	2242758.37	465339.06	2242758.37
693	465326.60	2242733.84	465326.60	2242733.84
694	465326.33	2242733.95	465326.33	2242733.95
695	465318.75	2242737.23	465318.75	2242737.23
696	465321.35	2242744.24	465321.35	2242744.24
697	465309.55	2242748.82	465309.55	2242748.82
698	465313.74	2242758.54	465313.74	2242758.54
699	465313.36	2242758.71	465313.36	2242758.71
700	465313.62	2242759.40	465313.62	2242759.40
701	465303.21	2242764.02	465303.21	2242764.02
702	465295.42	2242766.71	465295.42	2242766.71
703	465230.75	2242793.89	465230.75	2242793.89
704	465186.20	2242812.02	465186.20	2242812.02
705	465181.83	2242813.65	465181.83	2242813.65
706	465147.57	2242826.49	465147.57	2242826.49
707	465117.80	2242840.54	465117.80	2242840.54
708	465118.48	2242842.00	465118.48	2242842.00
709	465096.58	2242851.02	465096.58	2242851.02

710	465097.29	2242852.68	465097.29	2242852.68
711	465076.90	2242859.49	465076.90	2242859.49
712	465054.91	2242868.81	465054.91	2242868.81
713	465049.03	2242871.21	465049.03	2242871.21
714	465030.46	2242879.08	465030.46	2242879.08
715	465016.82	2242884.94	465016.82	2242884.94
716	465006.93	2242889.07	465006.93	2242889.07
717	464998.97	2242867.44	464998.97	2242867.44
718	464989.50	2242843.62	464989.50	2242843.62
719	464989.68	2242843.56	464989.68	2242843.56
720	464990.42	2242843.25	464990.42	2242843.25
721	464977.85	2242810.85	464977.85	2242810.85
722	464977.81	2242810.74	464977.81	2242810.74
723	465010.62	2242783.71	465010.62	2242783.71
724	465034.28	2242774.01	465034.28	2242774.01
725	465110.03	2242743.71	465110.03	2242743.71
726	465150.54	2242728.38	465150.54	2242728.38
727	465171.97	2242720.16	465171.97	2242720.16
728	465194.08	2242710.73	465194.08	2242710.73
729	465195.66	2242711.94	465195.66	2242711.94
730	465222.78	2242701.23	465222.78	2242701.23
731	465280.49	2242679.75	465280.49	2242679.75
732	465296.18	2242673.94	465296.18	2242673.94
733	465295.87	2242673.31	465295.87	2242673.31
734	465295.80	2242673.17	465295.80	2242673.17
735	465295.68	2242672.96	465295.68	2242672.96
736	465295.56	2242672.75	465295.56	2242672.75
737	465295.40	2242672.55	465295.40	2242672.55
738	465295.24	2242672.36	465295.24	2242672.36
739	465295.07	2242672.18	465295.07	2242672.18
740	465294.89	2242672.02	465294.89	2242672.02
741	465294.69	2242671.86	465294.69	2242671.86
742	465294.49	2242671.72	465294.49	2242671.72
743	465294.28	2242671.59	465294.28	2242671.59
744	465294.06	2242671.48	465294.06	2242671.48

745	465293.84	2242671.37	465293.84	2242671.37
746	465293.61	2242671.28	465293.61	2242671.28
747	465293.14	2242671.15	465293.14	2242671.15
748	465292.89	2242671.11	465292.89	2242671.11
749	465292.65	2242671.09	465292.65	2242671.09
750	465292.40	2242671.07	465292.40	2242671.07
751	465292.15	2242671.07	465292.15	2242671.07
752	465291.91	2242671.09	465291.91	2242671.09
753	465291.66	2242671.12	465291.66	2242671.12
754	465291.42	2242671.17	465291.42	2242671.17
755	465285.18	2242673.18	465285.18	2242673.18
756	464962.29	2242799.66	464962.29	2242799.66
757	464957.89	2242801.39	464957.89	2242801.39
758	464953.81	2242791.50	464953.81	2242791.50
759	464957.28	2242790.06	464957.28	2242790.06
760	464950.02	2242770.67	464950.02	2242770.67
761	464947.75	2242765.49	464947.75	2242765.49
762	464941.99	2242750.49	464941.99	2242750.49
763	464935.81	2242737.99	464935.81	2242737.99
764	464937.33	2242737.35	464937.33	2242737.35
765	464935.59	2242732.64	464935.59	2242732.64
766	464939.82	2242731.29	464939.82	2242731.29
767	464939.77	2242731.05	464939.77	2242731.05
768	464926.79	2242694.71	464926.79	2242694.71
769	464926.86	2242693.55	464926.86	2242693.55
770	464936.41	2242689.94	464936.41	2242689.94
771	464936.29	2242689.63	464936.29	2242689.63
772	464939.99	2242688.07	464939.99	2242688.07
773	464956.70	2242681.58	464956.70	2242681.58
774	464973.69	2242675.49	464973.69	2242675.49
775	464977.27	2242673.95	464977.27	2242673.95
776	464990.88	2242669.08	464990.88	2242669.08
777	464990.55	2242668.24	464990.55	2242668.24
778	465005.55	2242663.84	465005.55	2242663.84
779	465007.22	2242663.24	465007.22	2242663.24

780	465009.94	2242661.37	465009.94	2242661.37
781	465013.25	2242660.19	465013.25	2242660.19
782	465013.88	2242661.88	465013.88	2242661.88
783	465044.83	2242650.74	465044.83	2242650.74
784	465055.74	2242682.99	465055.74	2242682.99
785	465056.76	2242685.72	465056.76	2242685.72
786	465056.55	2242685.88	465056.55	2242685.88
787	465058.81	2242691.29	465058.81	2242691.29
788	465056.06	2242692.43	465056.06	2242692.43
789	465058.91	2242699.55	465058.91	2242699.55
790	465062.54	2242698.62	465062.54	2242698.62
791	465070.18	2242716.79	465070.18	2242716.79
792	465069.70	2242716.99	465069.70	2242716.99
793	465071.22	2242720.82	465071.22	2242720.82
794	465071.65	2242720.64	465071.65	2242720.64
795	465079.65	2242740.57	465079.65	2242740.57
796	465057.83	2242749.16	465057.83	2242749.16
797	465049.33	2242752.64	465049.33	2242752.64
798	465037.54	2242757.38	465037.54	2242757.38
799	465034.39	2242758.52	465034.39	2242758.52
800	465032.35	2242759.47	465032.35	2242759.47
801	465016.32	2242765.92	465016.32	2242765.92
802	465012.41	2242767.52	465012.41	2242767.52
803	465003.57	2242771.26	465003.57	2242771.26
804	464987.77	2242777.37	464987.77	2242777.37
805	464985.44	2242776.69	464985.44	2242776.69
806	464980.65	2242778.62	464980.65	2242778.62
807	464981.28	2242780.14	464981.28	2242780.14
808	464985.23	2242778.47	464985.23	2242778.47
809	464986.33	2242781.12	464986.33	2242781.12
810	465290.69	2242662.54	465290.69	2242662.54
811	465292.75	2242662.03	465292.75	2242662.03
812	465293.06	2242661.99	465293.06	2242661.99
813	465293.61	2242661.97	465293.61	2242661.97
814	465294.18	2242661.99	465294.18	2242661.99

815	465294.73	2242662.03	465294.73	2242662.03
816	465295.29	2242662.11	465295.29	2242662.11
817	465295.84	2242662.23	465295.84	2242662.23
818	465296.38	2242662.38	465296.38	2242662.38
819	465296.92	2242662.57	465296.92	2242662.57
820	465297.42	2242662.79	465297.42	2242662.79
821	465297.93	2242663.04	465297.93	2242663.04
822	465298.42	2242663.32	465298.42	2242663.32
823	465298.88	2242663.64	465298.88	2242663.64
824	465299.33	2242663.97	465299.33	2242663.97
825	465299.76	2242664.34	465299.76	2242664.34
826	465300.16	2242664.74	465300.16	2242664.74
827	465300.53	2242665.15	465300.53	2242665.15
828	465300.88	2242665.60	465300.88	2242665.60
829	465301.20	2242666.05	465301.20	2242666.05
830	465301.49	2242666.53	465301.49	2242666.53
831	465301.75	2242667.03	465301.75	2242667.03
832	465346.19	2242754.74	465346.19	2242754.74
692	465339.06	2242758.37	465339.06	2242758.37
833	465813.06	2243120.90	465813.06	2243120.90
834	465816.02	2243221.03	465816.02	2243221.03
835	465788.44	2243221.66	465788.44	2243221.66
833	465813.06	2243120.90	465813.06	2243120.90
836	465933.86	2243161.35	465933.86	2243161.35
837	465933.86	2243193.35	465933.86	2243193.35
838	465902.50	2243193.35	465902.50	2243193.35
839	465871.20	2243193.35	465871.20	2243193.35
840	465839.84	2243193.35	465839.84	2243193.35
841	465839.84	2243161.35	465839.84	2243161.35
842	465871.20	2243161.35	465871.20	2243161.35
843	465902.50	2243161.35	465902.50	2243161.35
836	465933.86	2243161.35	465933.86	2243161.35

844	465889.59	2243213.35	465889.59	2243213.35
845	465889.59	2243239.45	465889.59	2243239.45
846	465889.59	2243265.55	465889.59	2243265.55
847	465889.59	2243291.65	465889.59	2243291.65
848	465889.59	2243317.75	465889.59	2243317.75
849	465889.59	2243343.85	465889.59	2243343.85
850	465889.59	2243369.95	465889.59	2243369.95
851	465889.58	2243392.52	465889.58	2243392.52
852	465851.30	2243389.85	465851.30	2243389.85
853	465851.29	2243369.95	465851.29	2243369.95
854	465851.29	2243343.85	465851.29	2243343.85
855	465851.29	2243317.75	465851.29	2243317.75
856	465851.29	2243291.65	465851.29	2243291.65
857	465851.29	2243265.55	465851.29	2243265.55
858	465851.29	2243239.45	465851.29	2243239.45
859	465851.29	2243213.35	465851.29	2243213.35
844	465889.59	2243213.35	465889.59	2243213.35
860	466120.03	2243161.35	466120.03	2243161.35
861	466120.03	2243193.35	466120.03	2243193.35
862	466088.67	2243193.35	466088.67	2243193.35
863	466057.43	2243193.35	466057.43	2243193.35
864	466026.01	2243193.35	466026.01	2243193.35
865	465994.65	2243193.35	465994.65	2243193.35
866	465963.28	2243193.35	465963.28	2243193.35
867	465963.28	2243161.35	465963.28	2243161.35
868	465994.65	2243161.35	465994.65	2243161.35
869	466026.01	2243161.35	466026.01	2243161.35
870	466057.43	2243161.35	466057.43	2243161.35
871	466088.67	2243161.35	466088.67	2243161.35
860	466120.03	2243161.35	466120.03	2243161.35
872	465392.21	2242830.12	465392.21	2242830.12
873	465392.05	2242877.04	465392.05	2242877.04
874	465389.79	2242877.69	465389.79	2242877.69

875	465383.99	2242840.84	465383.99	2242840.84
876	465387.53	2242832.56	465387.53	2242832.56
872	465392.21	2242830.12	465392.21	2242830.12
877	465787.03	2243336.31	465787.03	2243336.31
878	465787.03	2243362.41	465787.03	2243362.41
879	465787.02	2243382.92	465787.02	2243382.92
880	465748.74	2243378.46	465748.74	2243378.46
881	465748.73	2243362.41	465748.73	2243362.41
882	465748.73	2243336.31	465748.73	2243336.31
877	465787.03	2243336.31	465787.03	2243336.31
883	465831.29	2243336.31	465831.29	2243336.31
884	465831.29	2243362.41	465831.29	2243362.41
885	465831.28	2243388.07	465831.28	2243388.07
886	465793.00	2243383.60	465793.00	2243383.60
887	465792.99	2243362.41	465792.99	2243362.41
888	465792.99	2243336.31	465792.99	2243336.31
883	465831.29	2243336.31	465831.29	2243336.31
889	465914.50	2242886.76	465914.50	2242886.76
890	465914.51	2243089.78	465914.51	2243089.78
891	465830.98	2243090.94	465830.98	2243090.94
889	465914.50	2242886.76	465914.50	2242886.76
892	465925.46	2242371.72	465925.46	2242371.72
893	465916.96	2242375.12	465916.96	2242375.12
894	465904.60	2242344.16	465904.60	2242344.16
895	465910.59	2242341.77	465910.59	2242341.77
892	465925.46	2242371.72	465925.46	2242371.72
896	466120.03	2243123.35	466120.03	2243123.35
897	466120.03	2243155.35	466120.03	2243155.35
898	466088.67	2243155.35	466088.67	2243155.35
899	466057.37	2243155.35	466057.37	2243155.35

900	466026.01	2243155.35	466026.01	2243155.35
901	465994.65	2243155.35	465994.65	2243155.35
902	465963.28	2243155.35	465963.28	2243155.35
903	465963.28	2243123.35	465963.28	2243123.35
904	465994.65	2243123.35	465994.65	2243123.35
905	466026.01	2243123.35	466026.01	2243123.35
906	466057.37	2243123.35	466057.37	2243123.35
907	466088.67	2243123.35	466088.67	2243123.35
896	466120.03	2243123.35	466120.03	2243123.35
908	465706.03	2243284.31	465706.03	2243284.31
909	465706.03	2243316.31	465706.03	2243316.31
910	465691.06	2243316.30	465691.06	2243316.30
911	465691.08	2243284.32	465691.08	2243284.32
908	465706.03	2243284.31	465706.03	2243284.31
912	465948.30	2242426.52	465948.30	2242426.52
913	465953.34	2242460.34	465953.34	2242460.34
914	465951.35	2242461.14	465951.35	2242461.14
915	465938.99	2242430.23	465938.99	2242430.23
912	465948.30	2242426.52	465948.30	2242426.52
916	465985.86	2243213.35	465985.86	2243213.35
917	465985.86	2243245.65	465985.86	2243245.65
918	465985.86	2243277.95	465985.86	2243277.95
919	465985.86	2243310.25	465985.86	2243310.25
920	465985.86	2243342.55	465985.86	2243342.55
921	465985.86	2243375.00	465985.86	2243375.00
922	465985.85	2243399.25	465985.85	2243399.25
923	465953.87	2243397.00	465953.87	2243397.00
924	465953.86	2243375.00	465953.86	2243375.00
925	465953.86	2243342.55	465953.86	2243342.55
926	465953.86	2243310.25	465953.86	2243310.25
927	465953.86	2243277.95	465953.86	2243277.95
928	465953.86	2243245.65	465953.86	2243245.65

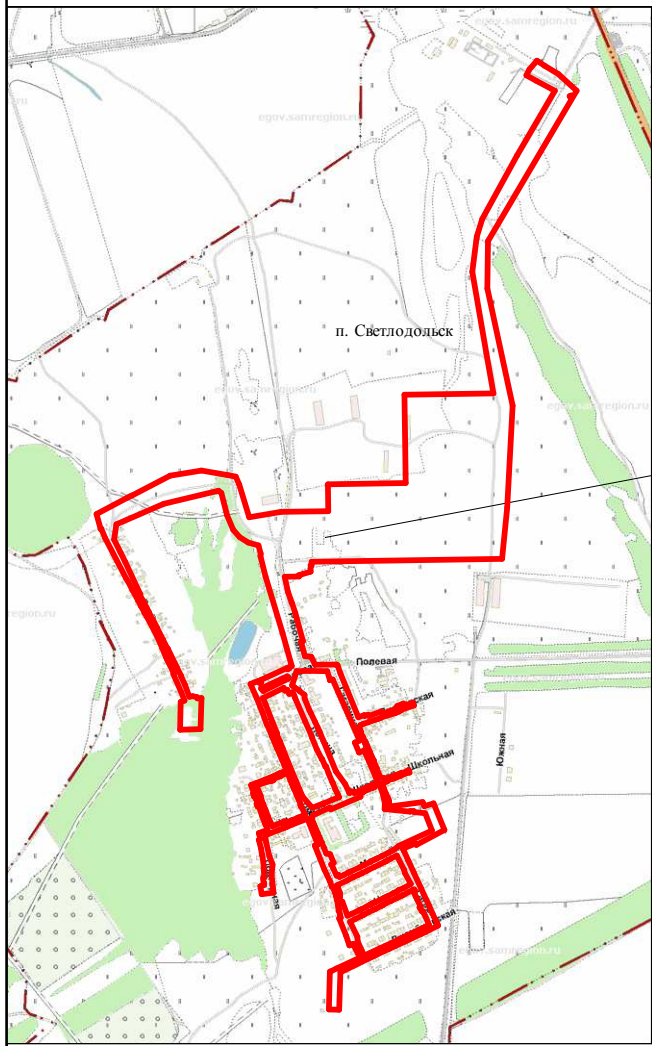
929	465953.86	2243213.35	465953.86	2243213.35
916	465985.86	2243213.35	465985.86	2243213.35
930	466023.83	2243213.35	466023.83	2243213.35
931	466023.83	2243245.65	466023.83	2243245.65
932	466023.83	2243277.95	466023.83	2243277.95
933	466023.83	2243310.25	466023.83	2243310.25
934	466023.83	2243342.49	466023.83	2243342.49
935	465991.83	2243342.49	465991.83	2243342.49
936	465991.83	2243310.25	465991.83	2243310.25
937	465991.83	2243277.95	465991.83	2243277.95
938	465991.83	2243245.65	465991.83	2243245.65
939	465991.83	2243213.35	465991.83	2243213.35
930	466023.83	2243213.35	466023.83	2243213.35
940	466676.89	2243329.34	466676.89	2243329.34
941	466860.01	2243433.86	466860.01	2243433.86
942	467045.88	2243546.30	467045.88	2243546.30
943	467075.88	2243492.45	467075.88	2243492.45
944	467091.70	2243464.45	467091.70	2243464.45
945	467108.93	2243473.07	467108.93	2243473.07
946	467134.00	2243495.06	467134.00	2243495.06
947	467119.18	2243517.74	467119.18	2243517.74
948	467094.44	2243556.95	467094.44	2243556.95
949	467044.87	2243609.40	467044.87	2243609.40
950	466613.12	2243344.83	466613.12	2243344.83
951	466475.26	2243341.30	466475.26	2243341.30
952	466148.40	2243406.86	466148.40	2243406.86
953	466144.64	2243116.80	466144.64	2243116.80
954	466171.09	2243116.45	466171.09	2243116.45
955	466171.09	2243354.33	466171.09	2243354.33
956	466287.11	2243335.43	466287.11	2243335.43
957	466524.53	2243298.48	466524.53	2243298.48
958	466626.40	2243313.15	466626.40	2243313.15
940	466676.89	2243329.34	466676.89	2243329.34

959	467031.86	2243593.30	467031.86	2243593.30
960	467027.46	2243595.46	467027.46	2243595.46
961	467025.30	2243591.07	467025.30	2243591.07
962	467029.70	2243588.90	467029.70	2243588.90
959	467031.86	2243593.30	467031.86	2243593.30
963	466171.09	2243096.85	466171.09	2243096.85
964	466171.08	2243099.84	466171.08	2243099.84
965	466159.69	2243099.85	466159.69	2243099.85
966	466159.70	2243096.85	466159.70	2243096.85
963	466171.09	2243096.85	466171.09	2243096.85

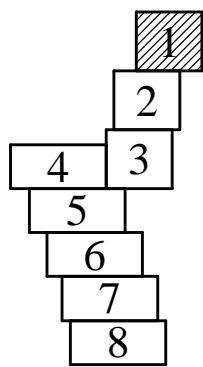
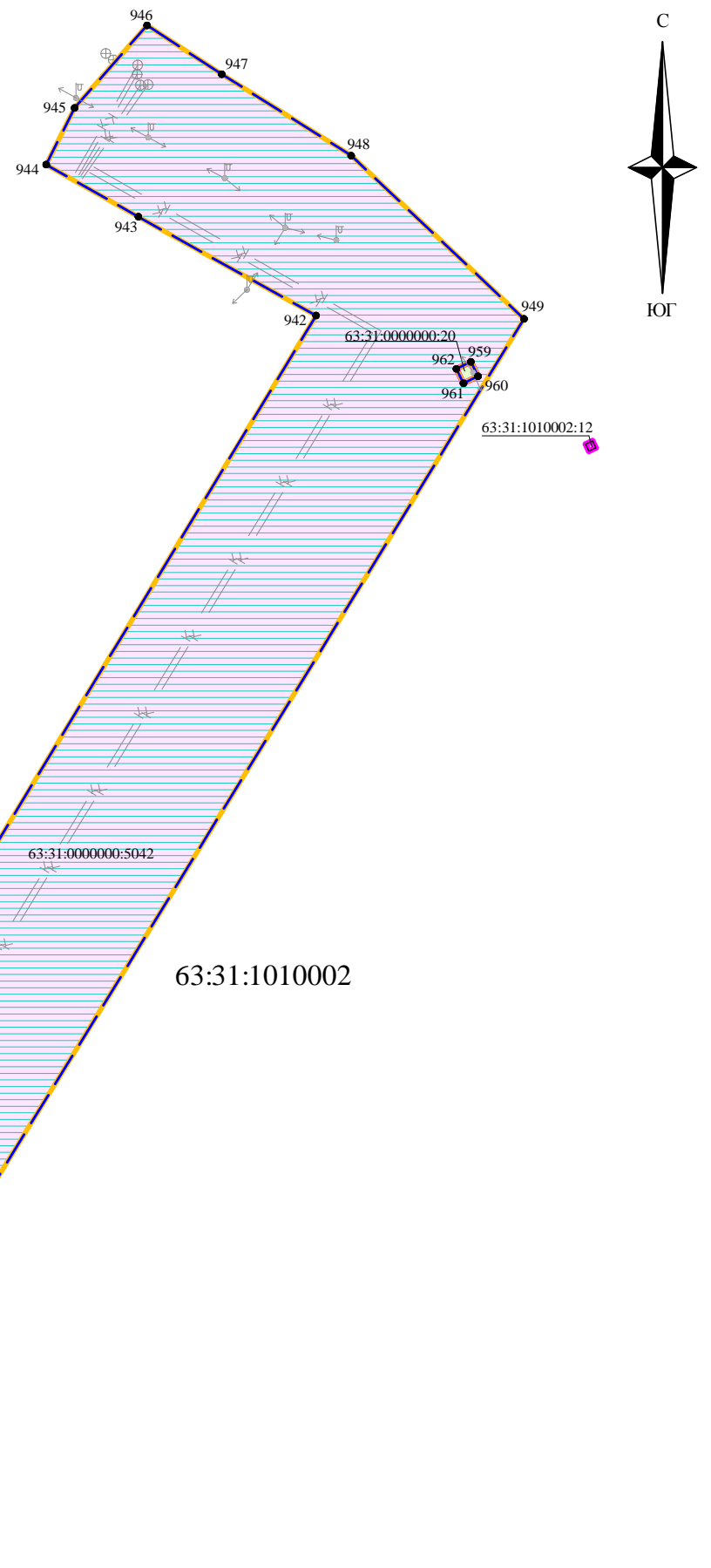
Сведения о площади уточняемого земельного участка с кадастровым номером 63:31:0000000:5042		
№ п/п	Наименование характеристик земельного участка	Значение характеристики
1	2	3
1	Уточнённая площадь земельного участка, м ²	313856
2	Площадь земельного участка по сведениям Единого государственного реестра недвижимости, м ²	314299

ЧЕРТЕЖИ

Чертеж границ зон планируемого размещения линейных объектов



зона планируемого размещения
линейных объектов



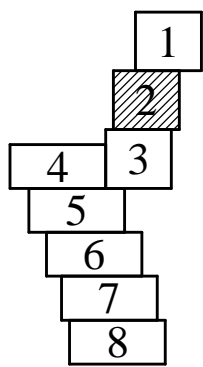
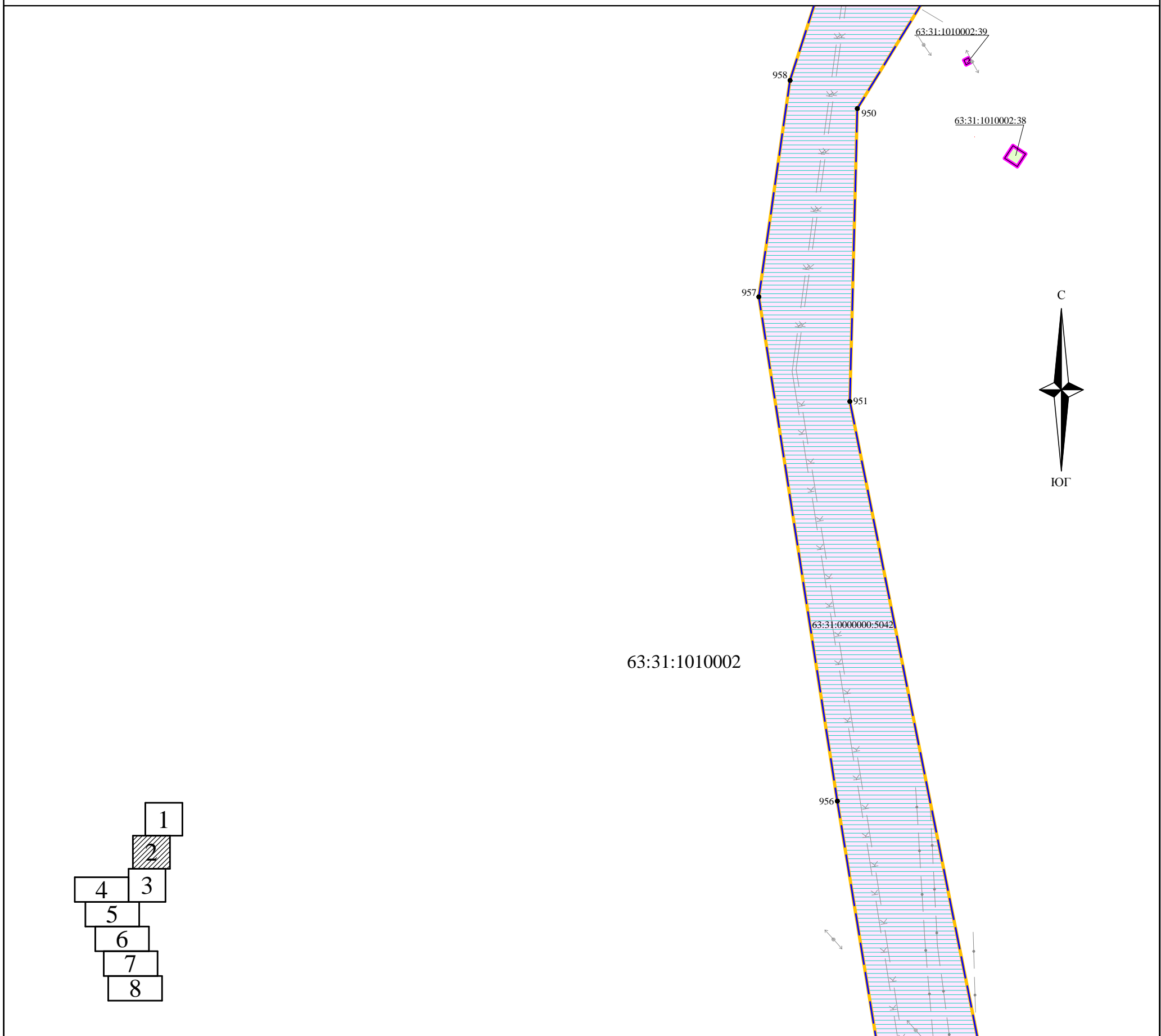
Условные обозначения:

- Уточняемые границы зоны планируемого размещения линейного объекта
- Граница кадастрового квартала
- Контур объекта капитального строительства согласно сведениям ЕГРН
- Земельный участок согласно сведениям ЕГРН
- Зона планируемого размещения линейного объекта
- Уточняемый земельный участок с кадастровым номером 63:31:0000000:5042
- 63:31:1010001:561 Кадастровый номер объекта капитального строительства
- 63:31:1010001:15 Кадастровый номер земельного участка
- 63:31:1010001 Кадастровый номер кадастрового квартала
- 1• Характерная точка границ зоны планируемого размещения линейного объекта

- Трасса кабеля связи
- Трасса теплопровода
- Трасса водопровода
- Трасса канализации
- Трасса газопровода
- Линия электропередач

Администрация сельского поселения Светлодо́льск муниципального района Сергиевский Самарской области						Изменения в проект планировки территории и проект межевания территории объекта: «Строительство сетей водоснабжения и водоотведения пос. Светлодо́льск муниципального района Сергиевский Самарской области» в границах сельского поселения Светлодо́льск муниципального района Сергиевский Самарской области»					
Изм	Кол.уч	Лист	№ док	Подпись	Дата	Проект планировки территории. Графическая часть. Основная часть.			Стадия	Лист	Листов
									ППГ	1	8
Разработал	Ю.Р.Абзалетдинов				21.12.2020	Чертеж границ зон планируемого размещения линейных объектов. Масштаб 1:2000			ООО "ТЕХНО-ПЛАН"		
Проверил	А.В.Урюпин				21.12.2020						

Чертеж границ зон планируемого размещения линейных объектов



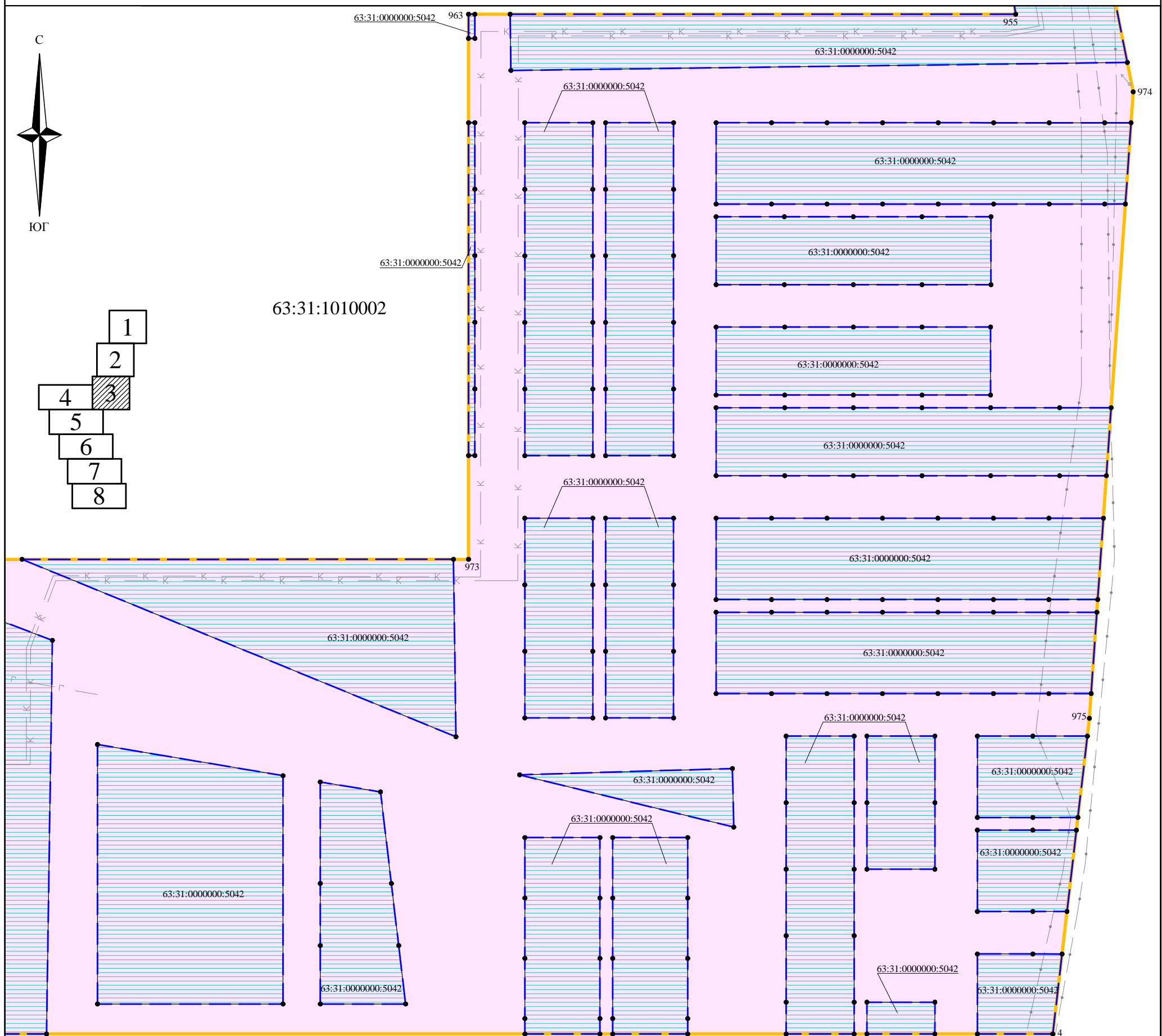
Условные обозначения:

- Уточняемые границы зоны планируемого размещения линейного объекта
- Граница кадастрового квартала
- Контур объекта капитального строительства согласно сведениям ЕГРН
- Земельный участок согласно сведениям ЕГРН
- Зона планируемого размещения линейного объекта
- Уточняемый земельный участок с кадастровым номером 63:31:0000000:5042
- 63:31:1010001:561 Кадастровый номер объекта капитального строительства
- 63:31:1010001:15 Кадастровый номер земельного участка
- 63:31:1010001 Кадастровый номер кадастрового квартала
- 1• Характерная точка границ зоны планируемого размещения линейного объекта

- Трасса кабеля связи
- Трасса теплопровода
- Трасса водопровода
- Трасса канализации
- Трасса газопровода
- Линия электропередач

Администрация сельского поселения Светлодольск муниципального района Сергиевский Самарской области						Изменения в проект планировки территории и проект межевания территории объекта: «Строительство сетей водоснабжения и водоотведения пос. Светлодольск муниципального района Сергиевский Самарской области» в границах сельского поселения Светлодольск муниципального района Сергиевский Самарской области»					
Изм	Кол.уч	Лист	№ док	Подпись	Дата	Проект планировки территории. Графическая часть. Основная часть.			Стадия	Лист	Листов
									ППТ	2	8
Разработал	Ю.Р.Абзалетдинов				21.12.2020	Чертеж границ зон планируемого размещения линейных объектов. Масштаб 1:2000			ООО "ТЕХНО-ПЛАН"		
Проверил	А.В.Урюпин				21.12.2020						

Чертеж границ зон планируемого размещения линейных объектов



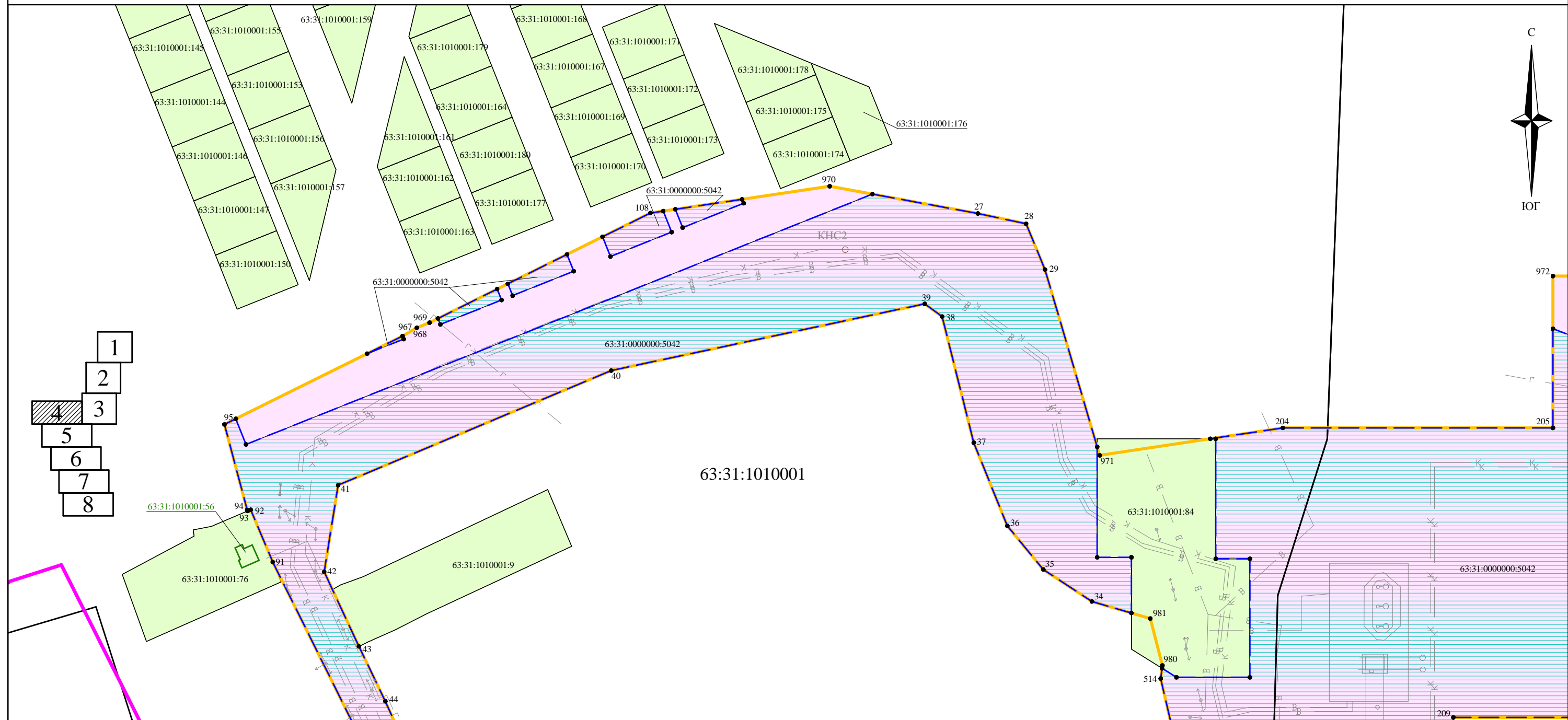
Условные обозначения:

- Уточняемые границы зоны планируемого размещения линейного объекта
- Граница кадастрового квартала
- Контур объекта капитального строительства согласно сведениям ЕГРН
- Земельный участок согласно сведениям ЕГРН
- Зона планируемого размещения линейного объекта
- Уточняемый земельный участок с кадастровым номером 63:31:0000000:5042
- 63:31:1010001:561 Кадастровый номер объекта капитального строительства
- 63:31:1010001:15 Кадастровый номер земельного участка
- 63:31:1010001 Кадастровый номер кадастрового квартала
- 1 • Характерная точка границ зоны планируемого размещения линейного объекта

- Трасса кабеля связи
- Трасса теплопровода
- Трасса водопровода
- Трасса канализации
- Трасса газопровода
- Линия электропередач

Администрация сельского поселения Светлодольск муниципального района Сергиевский Самарской области						Изменения в проект планировки территории и проект межевания территории объекта: «Строительство сетей водоснабжения и водоотведения пос. Светлодольск муниципального района Сергиевский Самарской области» в границах сельского поселения Светлодольск муниципального района Сергиевский Самарской области»					
Изм	Кол.уч	Лист	№ док	Подпись	Дата	Проект планировки территории. Графическая часть. Основная часть.			Стадия	Лист	Листов
									ППТ	3	8
Разработал	Ю.Р.Абзалетдинов				21.12.2020	Чертеж границ зон планируемого размещения линейных объектов. Масштаб 1:2000			ООО "ТЕХНО-ПЛАН"		
Проверил	А.В.Урюпин				21.12.2020						

Чертеж границ зон планируемого размещения линейных объектов

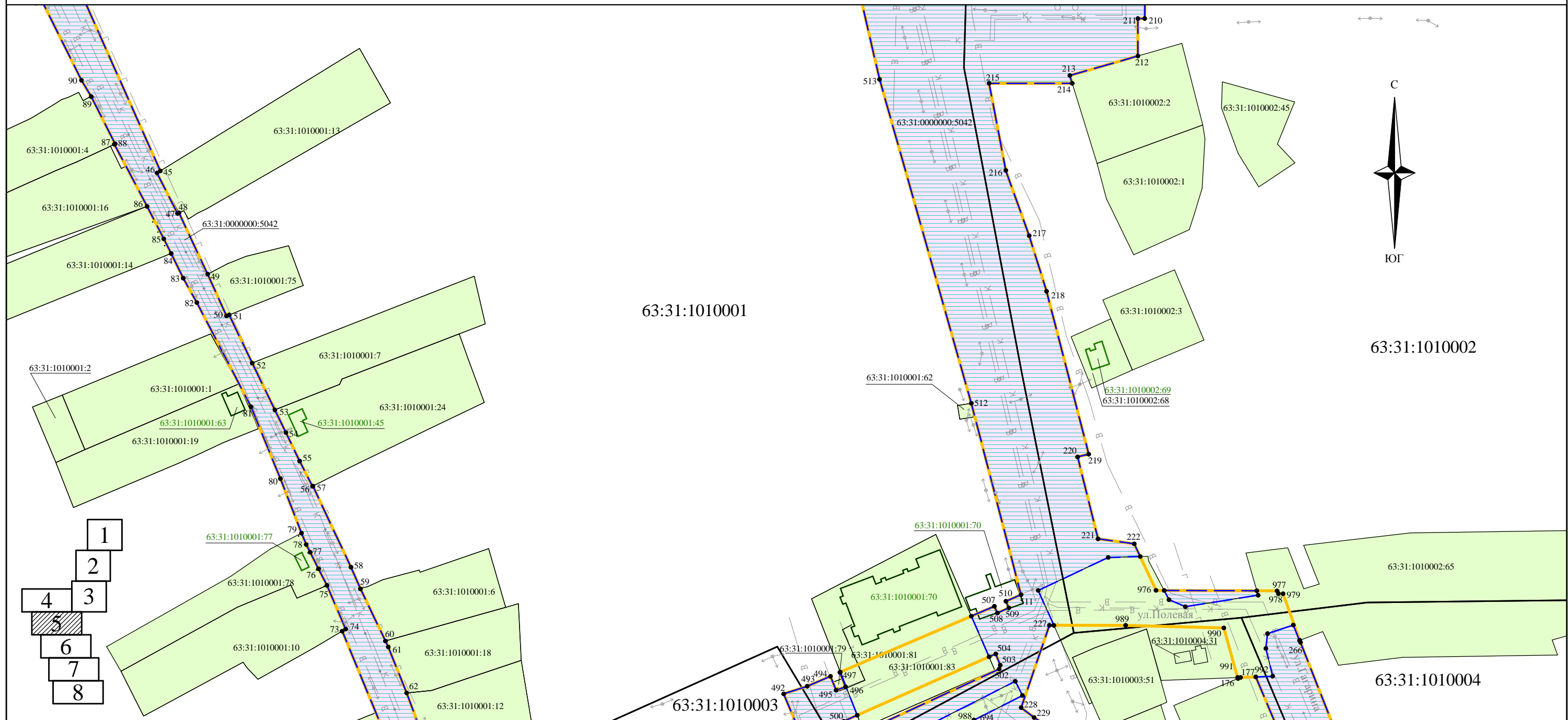


Условные обозначения:

- Уточняемые границы зоны планируемого размещения линейного объекта
- Граница кадастрового квартала
- Контур объекта капитального строительства согласно сведениям ЕГРН
- Земельный участок согласно сведениям ЕГРН
- Зона планируемого размещения линейного объекта
- Уточняемый земельный участок с кадастровым номером 63:31:0000000:5042
- 63:31:1010001:561 Кадастровый номер объекта капитального строительства
- 63:31:1010001:15 Кадастровый номер земельного участка
- 63:31:1010001 Кадастровый номер кадастрового квартала
- 1 • Характерная точка границ зоны планируемого размещения линейного объекта
- Трасса кабеля связи
- Трасса теплопровода
- Трасса водопровода
- Трасса канализации
- Трасса газопровода
- Линия электропередач

Администрация сельского поселения Светлодольск муниципального района Сергиевский Самарской области						Изменения в проект планировки территории и проект межевания территории объекта: «Строительство сетей водоснабжения и водоотведения пос. Светлодольск муниципального района Сергиевский Самарской области» в границах сельского поселения Светлодольск муниципального района Сергиевский Самарской области»					
Изм	Кол.уч	Лист	№ док	Подпись	Дата	Проект планировки территории. Графическая часть. Основная часть.			Стадия	Лист	Листов
Разработал					21.12.2020	Чертеж границ зон планируемого размещения линейных объектов. Масштаб 1:2000			ООО "ТЕХНО-ПЛАН"		
Проверил					21.12.2020						

Чертеж границ зон планируемого размещения линейных объектов



Условные обозначения:

- Уточняемые границы зоны планируемого размещения линейного объекта
- Граница кадастрового квартала
- Контур объекта капитального строительства согласно сведениям ЕГРН
- Земельный участок согласно сведениям ЕГРН
- Зона планируемого размещения линейного объекта
- Уточняемый земельный участок с кадастровым номером 63:31:0000000:5042
- 63:31:1010001:561 Кадастровый номер объекта капитального строительства
- 63:31:1010001:15 Кадастровый номер земельного участка
- 63:31:1010001 Кадастровый номер кадастрового квартала
- 1 • Характерная точка границ зоны планируемого размещения линейного объекта
- Трасса кабеля связи
- Трасса теплопровода
- Трасса водопровода
- Трасса канализации
- Трасса газопровода
- Линия электропередач

Администрация сельского поселения Светлодольск муниципального района Сергиевский Самарской области						Изменения в проект планировки территории и проект межевания территории объекта: «Строительство сетей водоснабжения и водоотведения пос. Светлодольск муниципального района Сергиевский Самарской области» в границах сельского поселения Светлодольск муниципального района Сергиевский Самарской области»					
Изм	Кол.уч	Лист	№ док	Подпись	Дата	Проект планировки территории. Графическая часть. Основная часть.			Стадия	Лист	Листов
									ППТ	5	8
Разработал				Ю.Р.Абзалетдинов	21.12.2020	Чертеж границ зон планируемого размещения линейных объектов. Масштаб 1:2000			ООО "ТЕХНО-ПЛАН"		
Проверил				А.В.Урюпин	21.12.2020						

Чертеж границ зон планируемого размещения линейных объектов



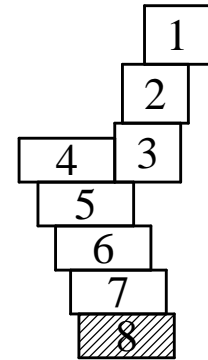
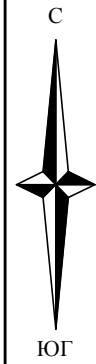
- 1
- 2
- 3
- 4
- 5
- 6
- 7
- 8

Условные обозначения:

- Уточняемые границы зоны планируемого размещения линейного объекта
- Граница кадастрового квартала
- Контур объекта капитального строительства согласно сведениям ЕГРН
- Земельный участок согласно сведениям ЕГРН
- Зона планируемого размещения линейного объекта
- Уточняемый земельный участок с кадастровым номером 63:31:0000000:5042
- 63:31:1010001:561 Кадастровый номер объекта капитального строительства
- 63:31:1010001:15 Кадастровый номер земельного участка
- 63:31:1010001 Кадастровый номер кадастрового квартала
- 1 • Характерная точка границ зоны планируемого размещения линейного объекта
- Трасса кабеля связи
- Трасса теплопровода
- Трасса водопровода
- Трасса канализации
- Трасса газопровода
- Линия электропередач

Администрация сельского поселения Светлодольск муниципального района Сергиевский Самарской области						Изменения в проект планировки территории и проект межевания территории объекта: «Строительство сетей водоснабжения и водоотведения пос. Светлодольск муниципального района Сергиевский Самарской области» в границах сельского поселения Светлодольск муниципального района Сергиевский Самарской области»					
Изм	Кол.уч	Лист	№ док	Подпись	Дата	Проект планировки территории. Графическая часть. Основная часть.			Стадия	Лист	Листов
									ППТ	7	8
Разработал				Ю.Р.Абзалетдинов	21.12.2020	Чертеж границ зон планируемого размещения линейных объектов. Масштаб 1:2000			ООО "ТЕХНО-ПЛАН"		
Проверил				А.В.Урюпин	21.12.2020						

Чертеж границ зон планируемого размещения линейных объектов

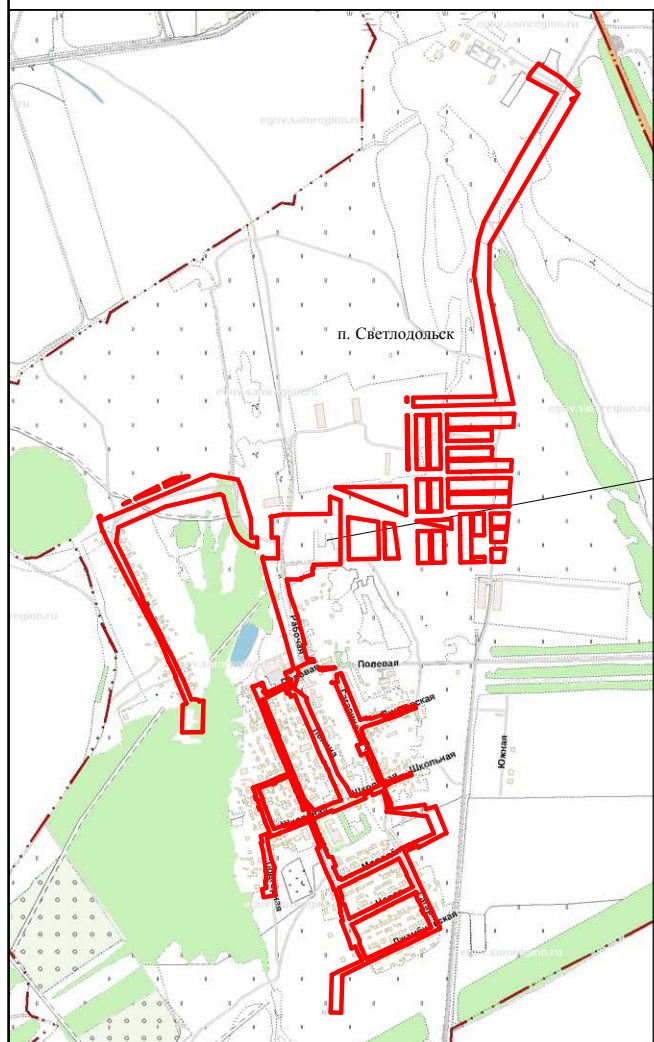


Условные обозначения:

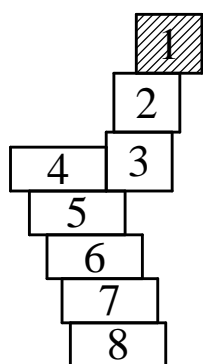
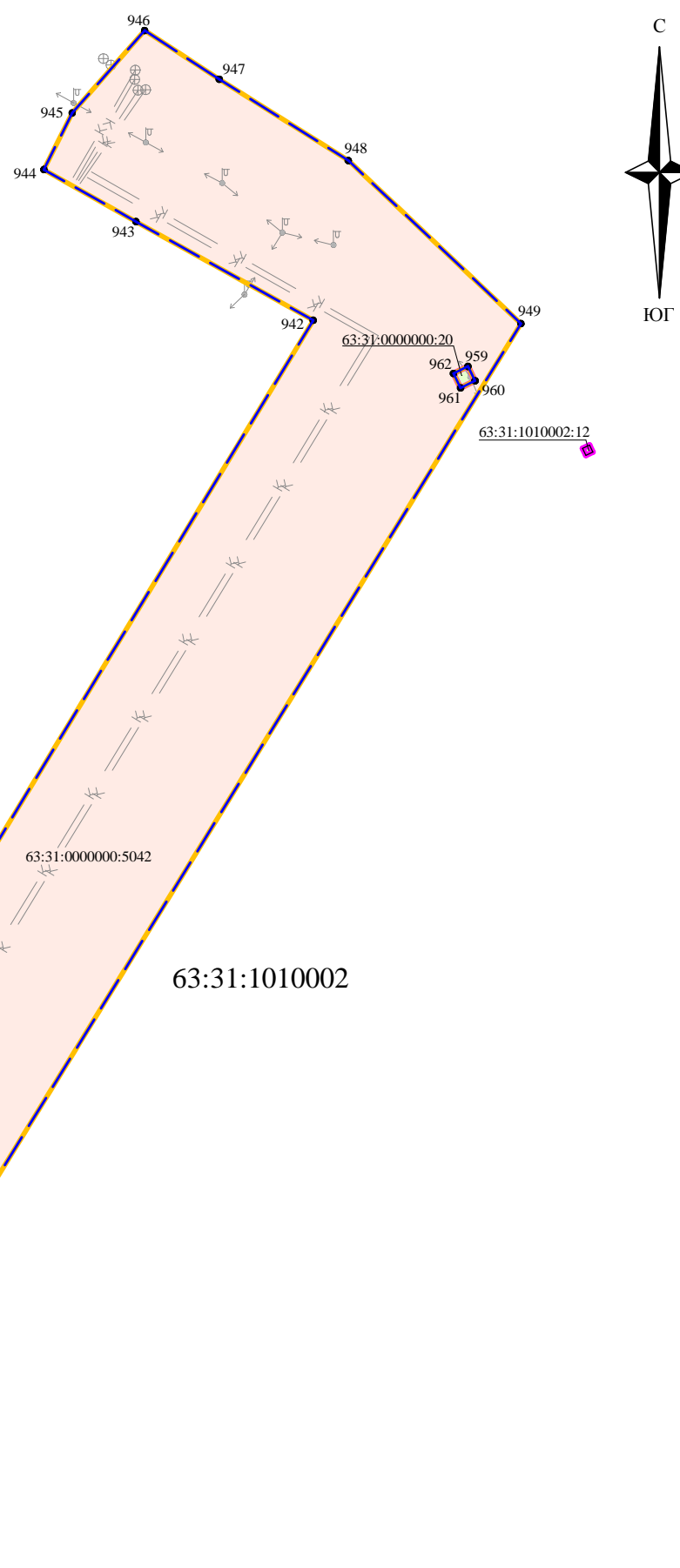
- Уточняемые границы зоны планируемого размещения линейного объекта
- Граница кадастрового квартала
- Контур объекта капитального строительства согласно сведениям ЕГРН
- Земельный участок согласно сведениям ЕГРН
- Зона планируемого размещения линейного объекта
- Уточняемый земельный участок с кадастровым номером 63:31:0000000:5042
- 63:31:1010001:561 Кадастровый номер объекта капитального строительства
- 63:31:1010001:15 Кадастровый номер земельного участка
- 63:31:1010001 Кадастровый номер кадастрового квартала
- 1 • Характерная точка границ зоны планируемого размещения линейного объекта
- Трасса кабеля связи
- Трасса теплопровода
- Трасса водопровода
- Трасса канализации
- Трасса газопровода
- Линия электропередач

Администрация сельского поселения Светлодольск муниципального района Сергиевский Самарской области						Изменения в проект планировки территории и проект межевания территории объекта: «Строительство сетей водоснабжения и водоотведения пос. Светлодольск муниципального района Сергиевский Самарской области» в границах сельского поселения Светлодольск муниципального района Сергиевский Самарской области»					
Изм	Кол.уч	Лист	№ док	Подпись	Дата	Проект планировки территории. Графическая часть. Основная часть.			Стадия	Лист	Листов
									ППТ	8	8
Разработал Ю.Р.Абзалетдинов 21.12.2020						Чертеж границ зон планируемого размещения линейных объектов. Масштаб 1:2000			ООО "ТЕХНО-ПЛАН"		
Проверил А.В.Урюпин 21.12.2020											

Чертеж межевания территории



земельный участок
с кадастровым номером 63:31:0000000:5042

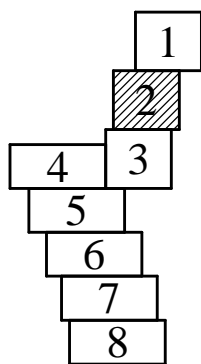
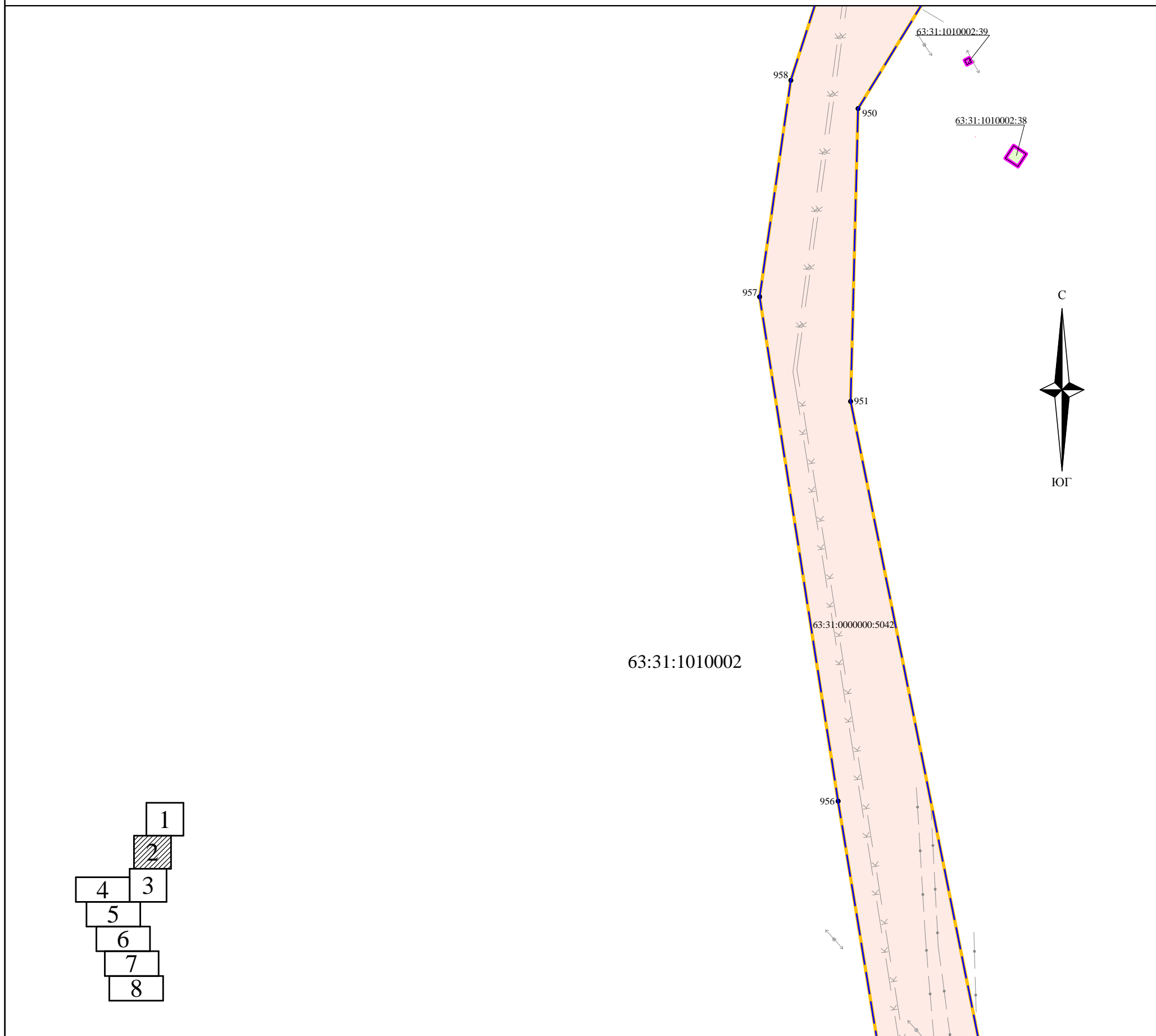


Условные обозначения:

- Границы зоны планируемого размещения линейного объекта
- Граница кадастрового квартала
- Контур объекта капитального строительства согласно сведениям ЕГРН
- Земельный участок согласно сведениям ЕГРН
- Уточняемый земельный участок с кадастровым номером 63:31:0000000:5042
- 63:31:1010001:561 Кадастровый номер объекта капитального строительства
- 63:31:1010001:15 Кадастровый номер земельного участка
- 63:31:1010001 Кадастровый номер кадастрового квартала
- 1 • Характерная точка границ земельного участка и границ зоны планируемого размещения линейного объекта
- Трасса кабеля связи
- Трасса теплотрассы
- Трасса водопровода
- Трасса канализации
- Трасса газопровода
- Линия электропередач

Администрация сельского поселения Светлодольск муниципального района Сергиевский Самарской области						Изменения в проект планировки территории и проект межевания территории объекта: «Строительство сетей водоснабжения и водоотведения пос. Светлодольск муниципального района Сергиевский Самарской области» в границах сельского поселения Светлодольск муниципального района Сергиевский Самарской области»					
Изм	Кол.уч	Лист	№ док	Подпись	Дата	Проект межевания территории			Стадия	Лист	Листов
						Основная часть			ПМТ	1	8
Разработал				Ю.Р.Абзалетдинов	21.12.2020	Чертеж межевания территории, с обозначением границ образуемых и изменяемых земельных участков на кадастровом плане территории Масштаб 1:2000			ООО "ТЕХНО-ПЛАН"		
Проверил				А.В.Урюпин	21.12.2020						

Чертеж межевания территории

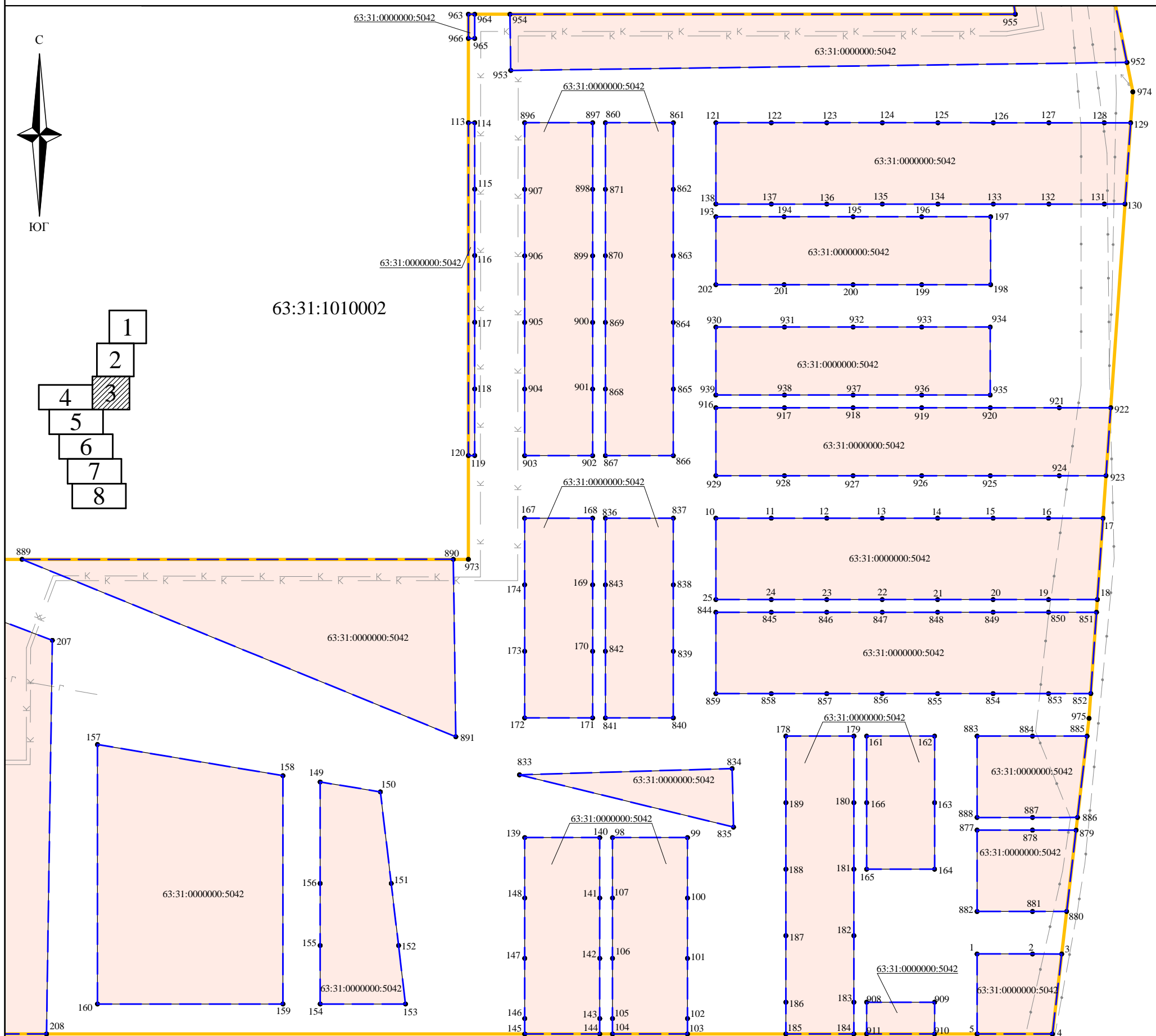


Условные обозначения:

- | | |
|--|--|
| <ul style="list-style-type: none"> — — — Границы зоны планируемого размещения линейного объекта Граница кадастрового квартала Контур объекта капитального строительства согласно сведениям ЕГРН Земельный участок согласно сведениям ЕГРН Уточняемый земельный участок с кадастровым номером 63:31:0000000:5042 63:31:1010001:561 Кадастровый номер объекта капитального строительства 63:31:1010001:15 Кадастровый номер земельного участка 63:31:1010001 Кадастровый номер кадастрового квартала 1 • Характерная точка границ земельного участка и границ зоны планируемого размещения линейного объекта | <ul style="list-style-type: none"> Трасса кабеля связи Трасса теплопровода Трасса водопровода Трасса канализации Трасса газопровода Линия электропередач |
|--|--|

Администрация сельского поселения Светлодольск муниципального района Сергиевский Самарской области						Изменения в проект планировки территории и проект межевания территории объекта: «Строительство сетей водоснабжения и водоотведения пос. Светлодольск муниципального района Сергиевский Самарской области» в границах сельского поселения Светлодольск муниципального района Сергиевский Самарской области»					
Изм	Кол.уч	Лист	№ док	Подпись	Дата	Проект межевания территории			Стадия	Лист	Листов
						Основная часть			ПМТ	2	8
Разработал						Чертеж межевания территории, с обозначением границ образуемых и изменяемых земельных участков на кадастровом плане территории Масштаб 1:2000			ООО "ТЕХНО-ПЛАН"		
Проверил											

Чертеж межевания территории

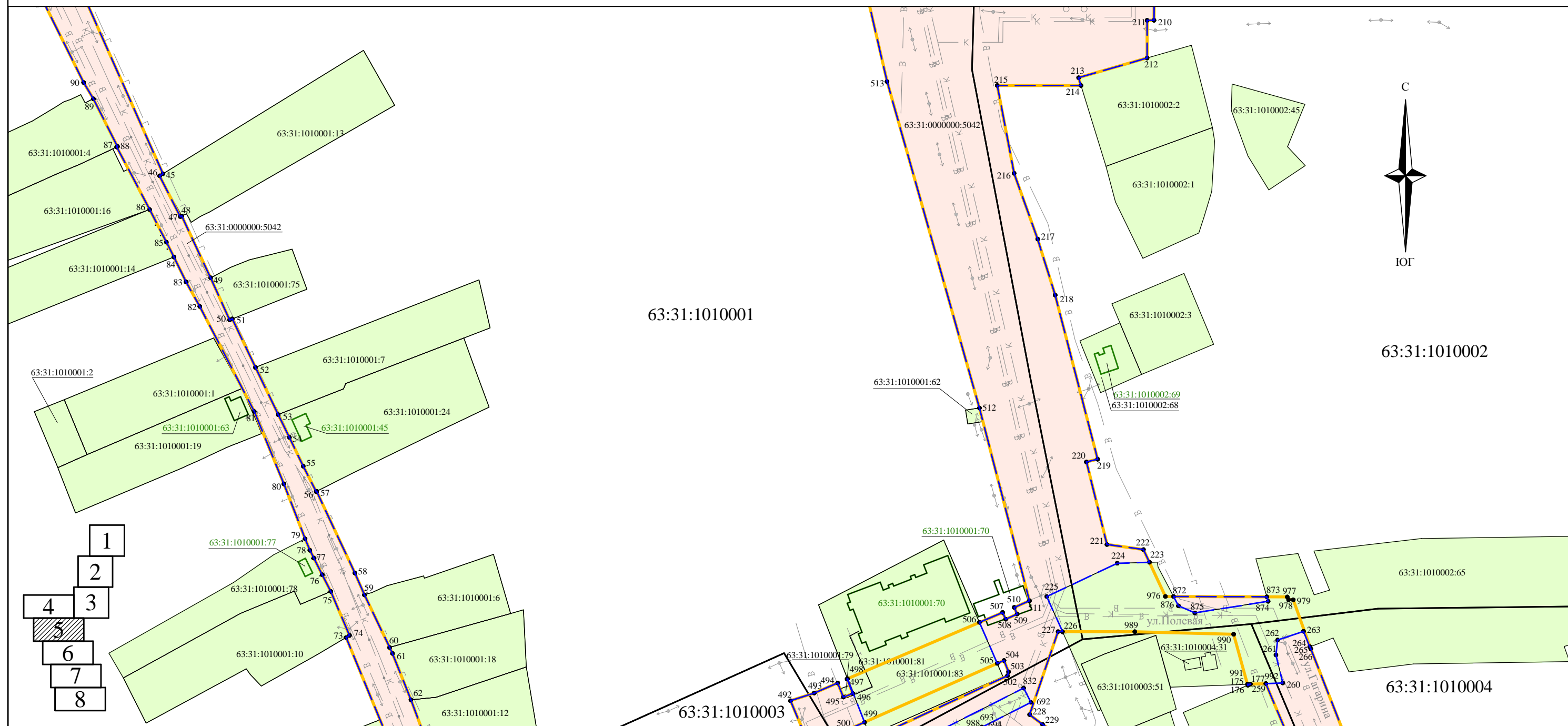


Условные обозначения:

- Границы зоны планируемого размещения линейного объекта
- Граница кадастрового квартала
- Контур объекта капитального строительства согласно сведениям ЕГРН
- Земельный участок согласно сведениям ЕГРН
- Уточняемый земельный участок с кадастровым номером 63:31:0000000:5042
- 63:31:1010001:561 Кадастровый номер объекта капитального строительства
- 63:31:1010001:15 Кадастровый номер земельного участка
- 63:31:1010001 Кадастровый номер кадастрового квартала
- 1 • Характерная точка границ земельного участка и границ зоны планируемого размещения линейного объекта
- Трасса кабеля связи
- Трасса теплопровода
- Трасса водопровода
- Трасса канализации
- Трасса газопровода
- Линия электропередач

Администрация сельского поселения Светлодольск муниципального района Сергиевский Самарской области						Изменения в проект планировки территории и проект межевания территории объекта: «Строительство сетей водоснабжения и водоотведения пос. Светлодольск муниципального района Сергиевский Самарской области» в границах сельского поселения Светлодольск муниципального района Сергиевский Самарской области»					
Изм	Кол.уч	Лист	№ док	Подпись	Дата	Проект межевания территории			Стадия	Лист	Листов
						Основная часть			ПМТ	3	8
Разработал	Ю.Р.Абзалетдинов				21.12.2020	Чертеж межевания территории, с обозначением границ образуемых и изменяемых земельных участков на кадастровом плане территории Масштаб 1:2000			ООО "ТЕХНО-ПЛАН"		
Проверил	А.В.Урюпин				21.12.2020						

Чертеж межевания территории



- 1
- 2
- 3
- 4
- 5
- 6
- 7
- 8

Условные обозначения:

- Границы зоны планируемого размещения линейного объекта
- Граница кадастрового квартала
- Контур объекта капитального строительства согласно сведениям ЕГРН
- Земельный участок согласно сведениям ЕГРН
- Уточняемый земельный участок с кадастровым номером 63:31:0000000:5042
- 63:31:1010001:561 Кадастровый номер объекта капитального строительства
- 63:31:1010001:15 Кадастровый номер земельного участка
- 63:31:1010001 Кадастровый номер кадастрового квартала
- 1 • Характерная точка границ земельного участка и границ зоны планируемого размещения линейного объекта
- Трасса кабеля связи
- Трасса теплопровода
- Трасса водопровода
- Трасса канализации
- Трасса газопровода
- Линия электропередач

Администрация сельского поселения Светлодольск муниципального района Сергиевский Самарской области						Изменения в проект планировки территории и проект межевания территории объекта: «Строительство сетей водоснабжения и водоотведения пос. Светлодольск муниципального района Сергиевский Самарской области» в границах сельского поселения Светлодольск муниципального района Сергиевский Самарской области»					
Изм	Кол.уч	Лист	№ док	Подпись	Дата	Проект межевания территории			Стадия	Лист	Листов
									Основная часть		
Разработал		Ю.Р.Абзалетдинов			21.12.2020	Чертеж межевания территории, с обозначением границ образуемых и изменяемых земельных участков на кадастровом плане территории Масштаб 1:2000				ООО "ТЕХНО-ПЛАН"	
Проверил		А.В.Урюпин			21.12.2020						

Чертеж межевания территории

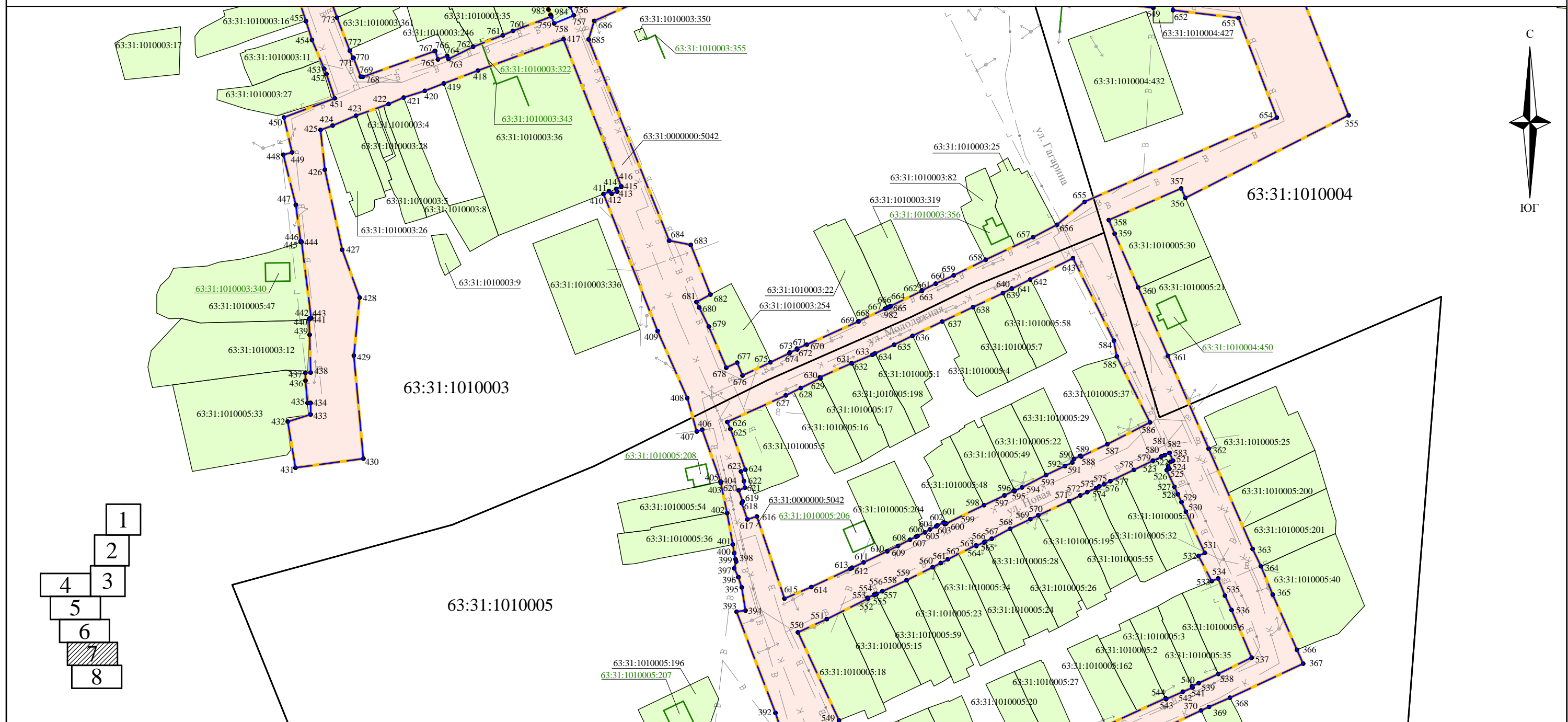


Условные обозначения:

- Границы зоны планируемого размещения линейного объекта
- Граница кадастрового квартала
- Контур объекта капитального строительства согласно сведениям ЕГРН
- Земельный участок согласно сведениям ЕГРН
- Уточняемый земельный участок с кадастровым номером 63:31:0000000:5042
- 63:31:1010001:561 Кадастровый номер объекта капитального строительства
- 63:31:1010001:15 Кадастровый номер земельного участка
- 63:31:1010001 Кадастровый номер кадастрового квартала
- 1 • Характерная точка границ земельного участка и границ зоны планируемого размещения линейного объекта
- Трасса кабеля связи
- Трасса теплопровода
- В Трасса водопровода
- К Трасса канализации
- Г Трасса газопровода
- ← → Линия электропередач

Администрация сельского поселения Светлодольск муниципального района Сергиевский Самарской области						Изменения в проект планировки территории и проект межевания территории объекта: «Строительство сетей водоснабжения и водоотведения пос. Светлодольск муниципального района Сергиевский Самарской области» в границах сельского поселения Светлодольск муниципального района Сергиевский Самарской области»					
Изм	Кол.уч	Лист	№ док	Подпись	Дата	Проект межевания территории			Стадия	Лист	Листов
						Основная часть			ПМТ	6	8
Разработал				Ю.Р.Абзалетдинов	21.12.2020	Чертеж межевания территории, с обозначением границ образуемых и изменяемых земельных участков на кадастровом плане территории Масштаб 1:2000			ООО "ТЕХНО-ПЛАН"		
Проверил				А.В.Урюпин	21.12.2020						

Чертеж межевания территории

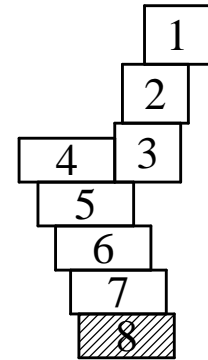
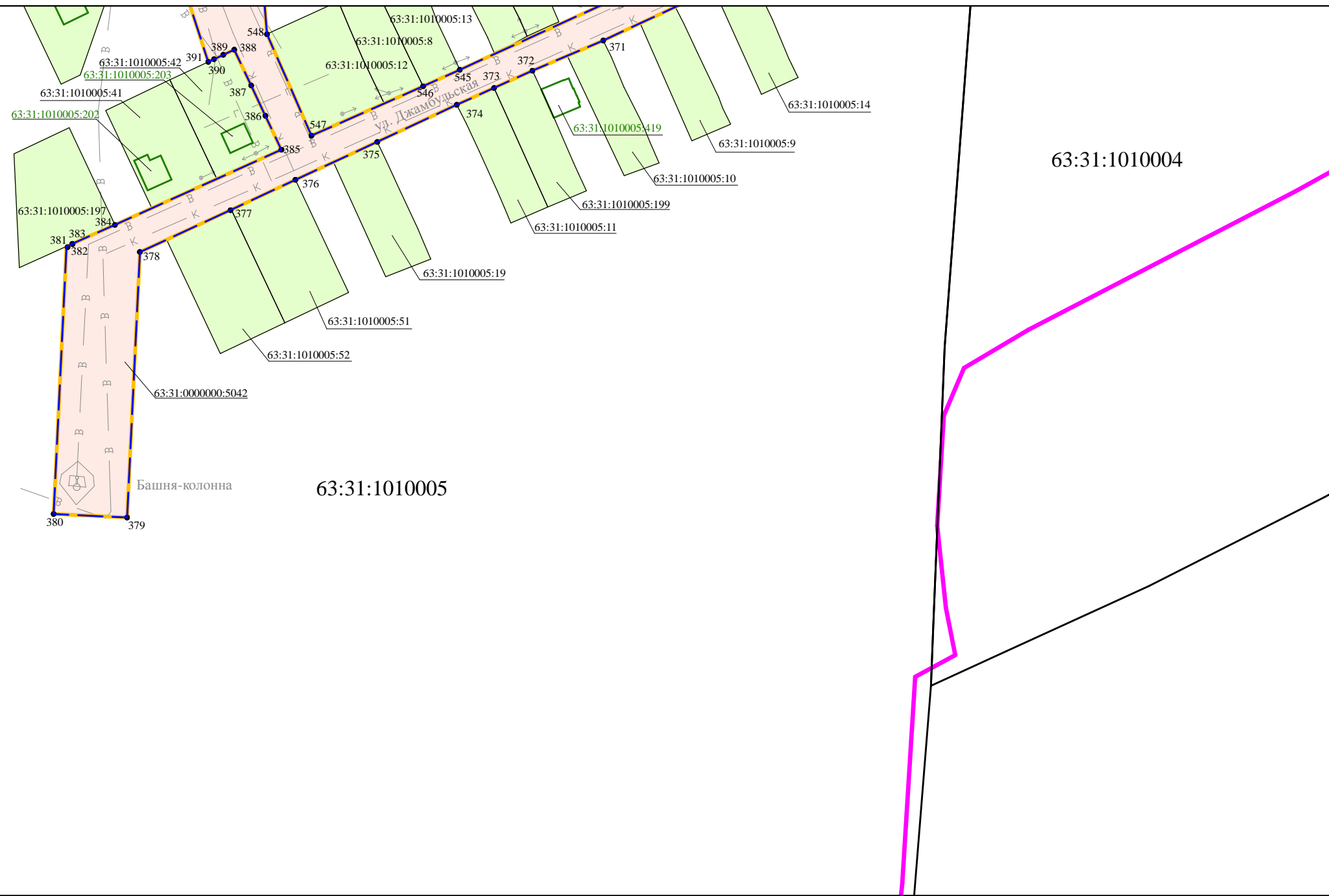
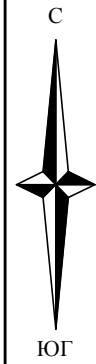


Условные обозначения:

- Границы зоны планируемого размещения линейного объекта
- Граница кадастрового квартала
- Контур объекта капитального строительства согласно сведениям ЕГРН
- Земельный участок согласно сведениям ЕГРН
- Уточняемый земельный участок с кадастровым номером 63:31:01000000:5042
- 63:31:1010001:561 Кадастровый номер объекта капитального строительства
- 63:31:1010001:15 Кадастровый номер земельного участка
- 63:31:1010001 Кадастровый номер кадастрового квартала
- 1 • Характерная точка границ земельного участка и границ зоны планируемого размещения линейного объекта
- Трасса кабеля связи
- Трасса теплопровода
- Трасса водопровода
- К Трасса канализации
- Г Трасса газопровода
- Л Линия электропередач

Администрация сельского поселения Светлодольск муниципального района Сергиевский Самарской области						Изменения в проект планировки территории и проект межевания территории объекта: «Строительство сетей водоснабжения и водоотведения пос. Светлодольск муниципального района Сергиевский Самарской области» в границах сельского поселения Светлодольск муниципального района Сергиевский Самарской области»					
Изм	Кол.уч	Лист	№ док	Подпись	Дата	Проект межевания территории			Стадия	Лист	Листов
						Основная часть			ПМТ	7	8
Разработал				Ю.Р.Абзалетдинов	21.12.2020	Чертеж межевания территории, с обозначением границ образуемых и изменяемых земельных участков на кадастровом плане территории Масштаб 1:2000				ООО "ТЕХНО-ПЛАН"	
Проверил				А.В.Урюпин	21.12.2020						

Чертеж межевания территории



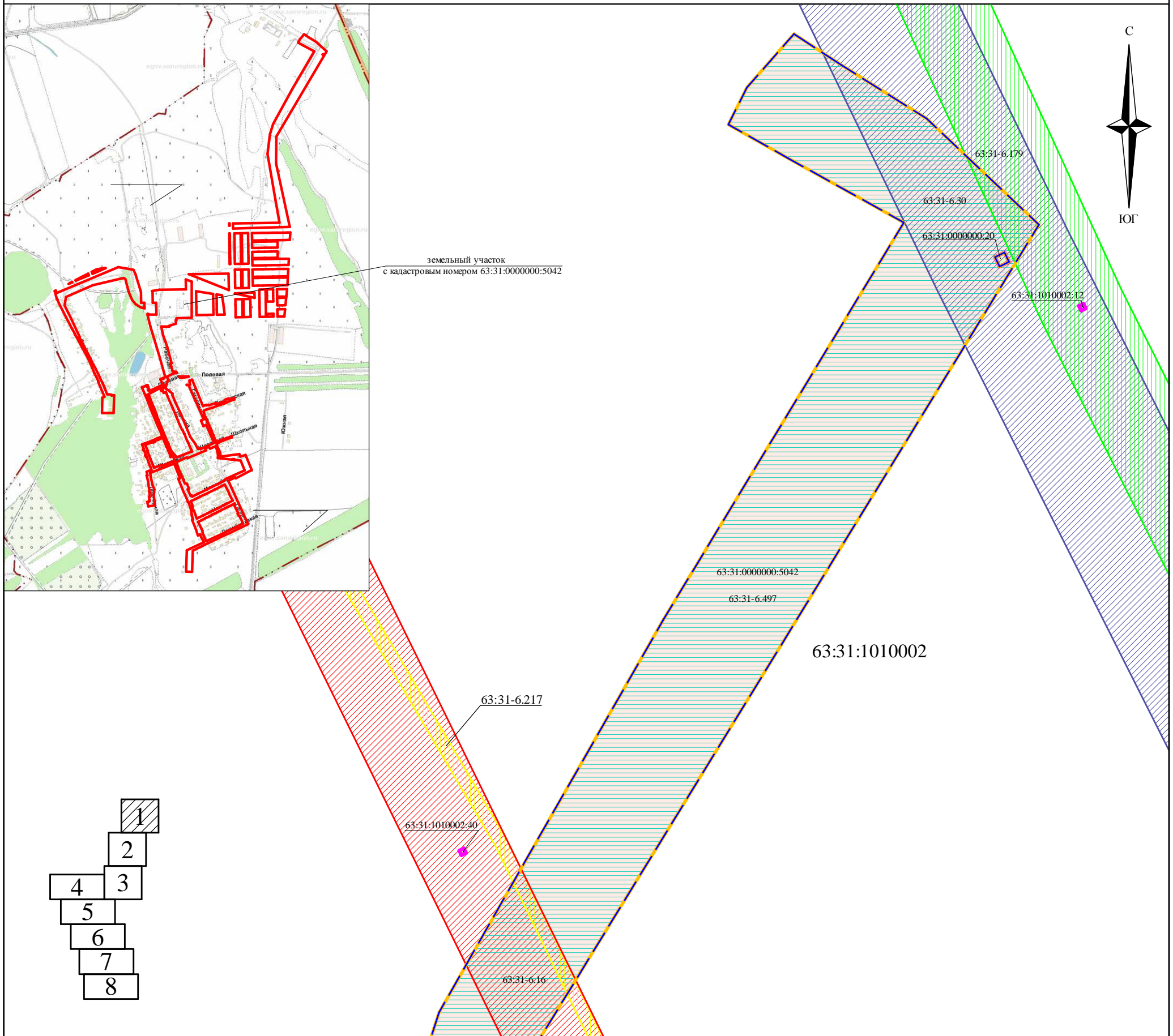
Условные обозначения:

- Границы зоны планируемого размещения линейного объекта
- Граница кадастрового квартала
- Контур объекта капитального строительства согласно сведениям ЕГРН
- Земельный участок согласно сведениям ЕГРН
- Уточняемый земельный участок с кадастровым номером 63:31:0000000:5042
- 63:31:1010001:561 Кадастровый номер объекта капитального строительства
- 63:31:1010001:15 Кадастровый номер земельного участка
- 63:31:1010001 Кадастровый номер кадастрового квартала
- 1 • Характерная точка границ земельного участка и границ зоны планируемого размещения линейного объекта
- Трасса кабеля связи
- Т Трасса теплопровода
- В Трасса водопровода
- К Трасса канализации
- Г Трасса газопровода
- ↔ Линия электропередач

Администрация сельского поселения Светлодольск муниципального района Сергиевский Самарской области						Изменения в проект планировки территории и проект межевания территории объекта: «Строительство сетей водоснабжения и водоотведения пос. Светлодольск муниципального района Сергиевский Самарской области» в границах сельского поселения Светлодольск муниципального района Сергиевский Самарской области»					
Изм	Кол.уч	Лист	№ док	Подпись	Дата	Проект межевания территории Основная часть			Стадия	Лист	Листов
									ПМТ	8	8
Разработал	Ю.Р.Абзалетдинов				21.12.2020	Чертеж межевания территории, с обозначением границ образуемых и изменяемых земельных участков на кадастровом плане территории Масштаб 1:2000			ООО "ТЕХНО-ПЛАН"		
Проверил	А.В.Урюпин				21.12.2020						

МАТЕРИАЛЫ ПО ОБОСНОВАНИЮ

Чертеж границ существующих земельных участков, границ зон с особыми условиями использования территорий, местоположение существующих объектов капитального строительства, границ особо охраняемых природных территорий, границ территории объектов культурного наследия

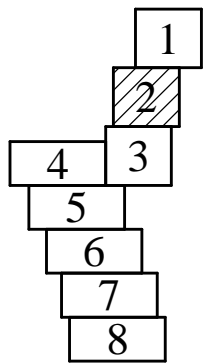
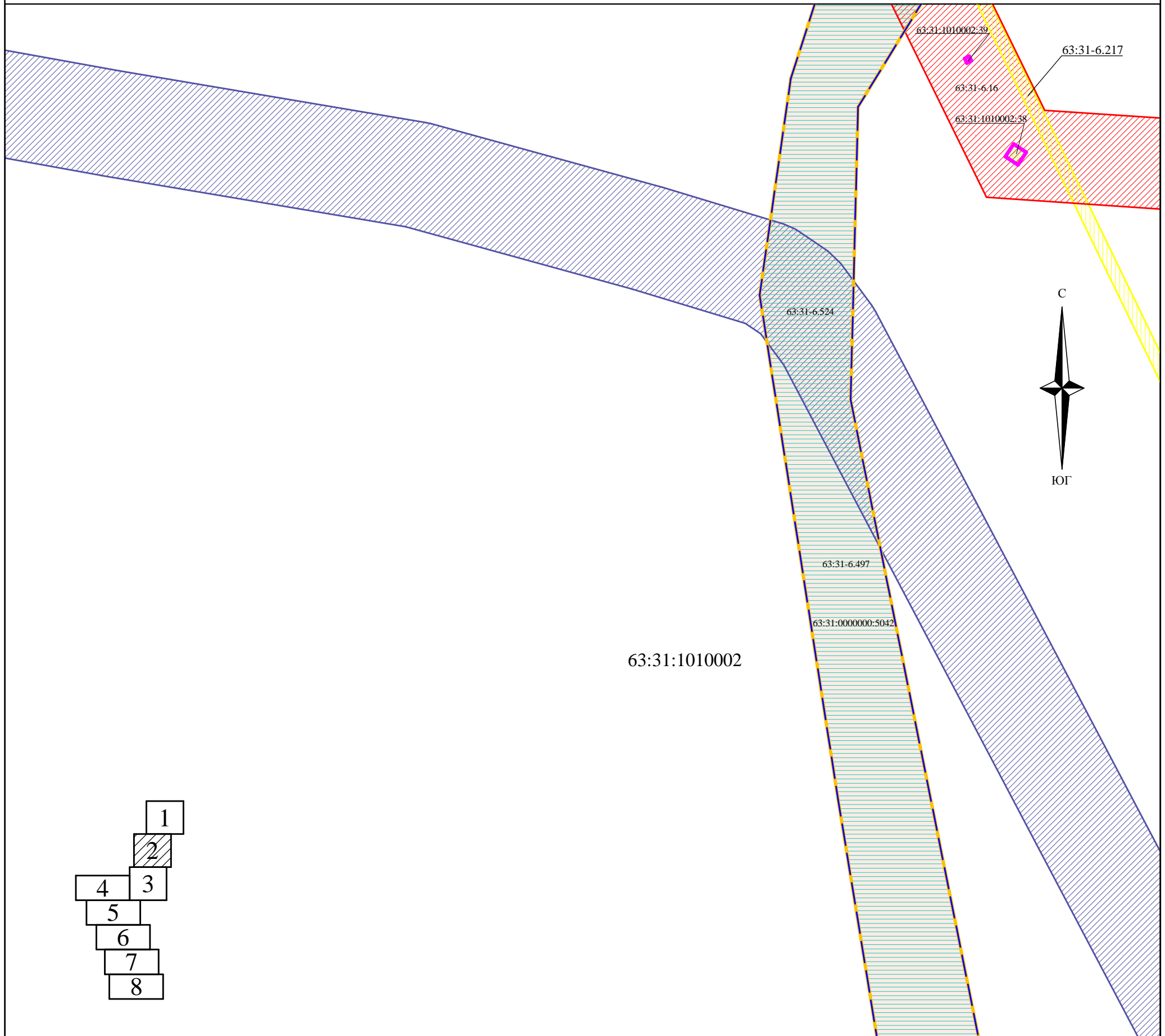


Условные обозначения:

- Границы зоны планируемого размещения линейного объекта
- Контур объекта капитального строительства согласно сведениям ЕГРН
- Граница кадастрового квартала
- Земельный участок согласно сведениям ЕГРН
- Уточняемый земельный участок с кадастровым номером 63:31:0000000:5042
- 63:31:1010001:561 Кадастровый номер объекта капитального строительства
- 63:31:1010001:15 Кадастровый номер земельного участка
- 63:31:1010001 Кадастровый номер кадастрового квартала
- Зона с особыми условиями использования территории, реестровый (учетный) номер 63:31-6.497
- Зона с особыми условиями использования территории, реестровый (учетный) номер 63:31-6.179
- Зона с особыми условиями использования территории, реестровый (учетный) номер 63:31-6.30
- Зона с особыми условиями использования территории, реестровый (учетный) номер 63:31-6.217
- Зона с особыми условиями использования территории, реестровый (учетный) номер 63:31-6.16

Администрация сельского поселения Светлодольск муниципального района Сергиевский Самарской области						Изменения в проект планировки территории и проект межевания территории объекта: «Строительство сетей водоснабжения и водоотведения пос. Светлодольск муниципального района Сергиевский Самарской области» в границах сельского поселения Светлодольск муниципального района Сергиевский Самарской области»					
Изм	Кол.уч	Лист	№ док	Подпись	Дата	Проект межевания территории			Стадия	Лист	Листов
						Материалы по обоснованию			ПМТ	1	8
Разработал				Ю.Р.Абзалетдинов	21.12.2020	Чертеж границ существующих земельных участков, границ зон с особыми условиями использования территорий, местоположение существующих объектов капитального строительства, границ особо охраняемых природных территорий, границ территории объектов культурного наследия Масштаб 1:2000					
Проверил				А.В.Урюпин	21.12.2020						

Чертеж границ существующих земельных участков, границ зон с особыми условиями использования территорий, местоположение существующих объектов капитального строительства, границ особо охраняемых природных территорий, границ территории объектов культурного наследия

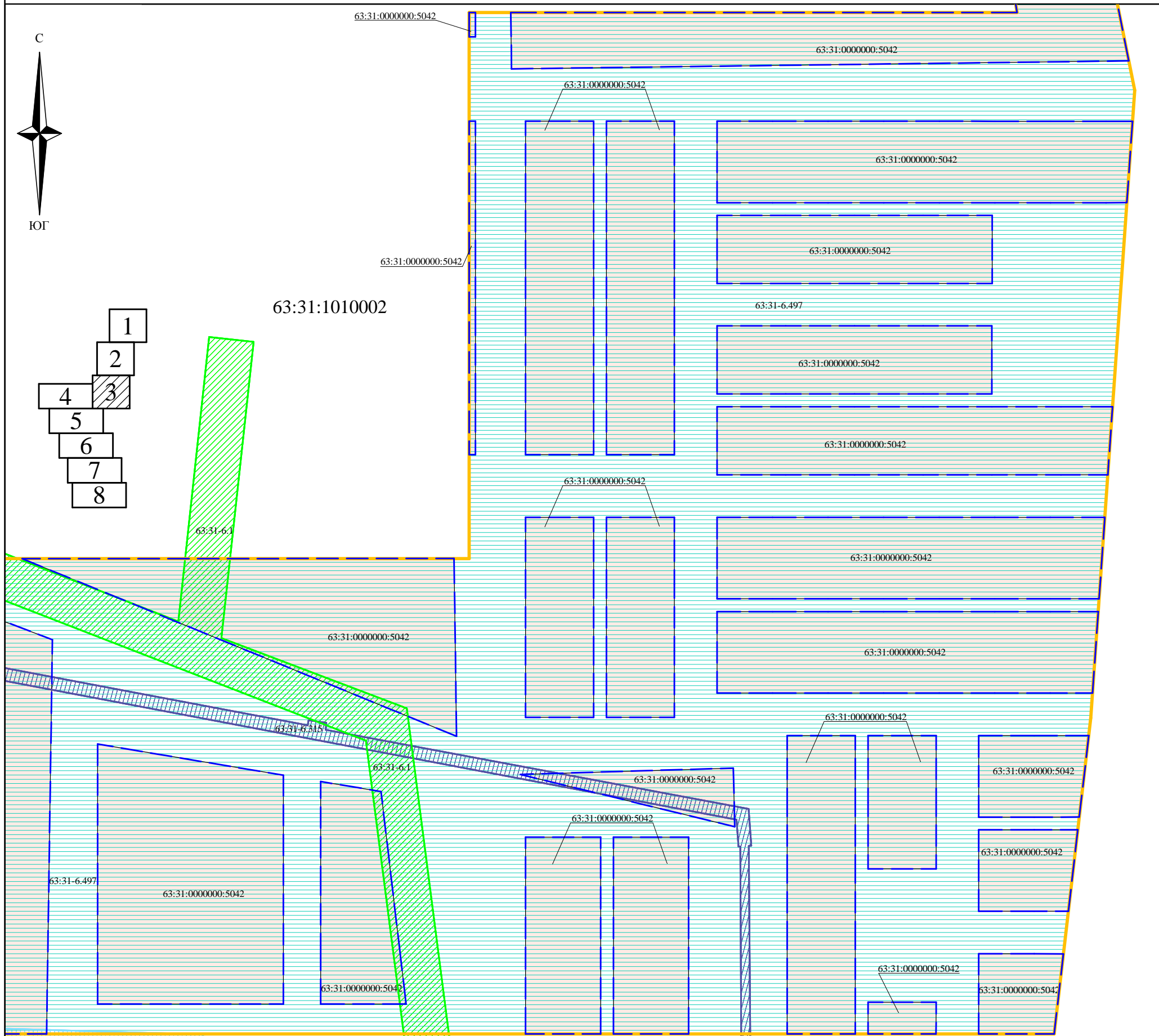


Условные обозначения:

- Границы зоны планируемого размещения линейного объекта
- Контур объекта капитального строительства согласно сведениям ЕГРН
- Граница кадастрового квартала
- Земельный участок согласно сведениям ЕГРН
- Уточняемый земельный участок с кадастровым номером 63:31:0000000:5042
- 63:31:1010001:561 Кадастровый номер объекта капитального строительства
- 63:31:1010001:15 Кадастровый номер земельного участка
- 63:31:1010001 Кадастровый номер кадастрового квартала
- Зона с особыми условиями использования территории, реестровый (учетный) номер 63:31-6.497
- Зона с особыми условиями использования территории, реестровый (учетный) номер 63:31-6.524
- Зона с особыми условиями использования территории, реестровый (учетный) номер 63:31-6.217
- Зона с особыми условиями использования территории, реестровый (учетный) номер 63:31-6.16

Администрация сельского поселения Светлодольск муниципального района Сергиевский Самарской области						Изменения в проект планировки территории и проект межевания территории объекта: «Строительство сетей водоснабжения и водоотведения пос. Светлодольск муниципального района Сергиевский Самарской области» в границах сельского поселения Светлодольск муниципального района Сергиевский Самарской области»					
Изм	Кол.уч	Лист	№ док	Подпись	Дата	Проект межевания территории			Стадия	Лист	Листов
						Материалы по обоснованию			ПМТ	2	8
Разработал				Ю.Р.Абзалетдинов	21.12.2020	Чертеж границ существующих земельных участков, границ зон с особыми условиями использования территорий, местоположение существующих объектов капитального строительства, границ особо охраняемых природных территорий, границ территории объектов культурного наследия Масштаб 1:2000					
Проверил				А.В.Урюпин	21.12.2020						

Чертеж границ существующих земельных участков, границ зон с особыми условиями использования территорий, местоположение существующих объектов капитального строительства, границ особо охраняемых природных территорий, границ территории объектов культурного наследия

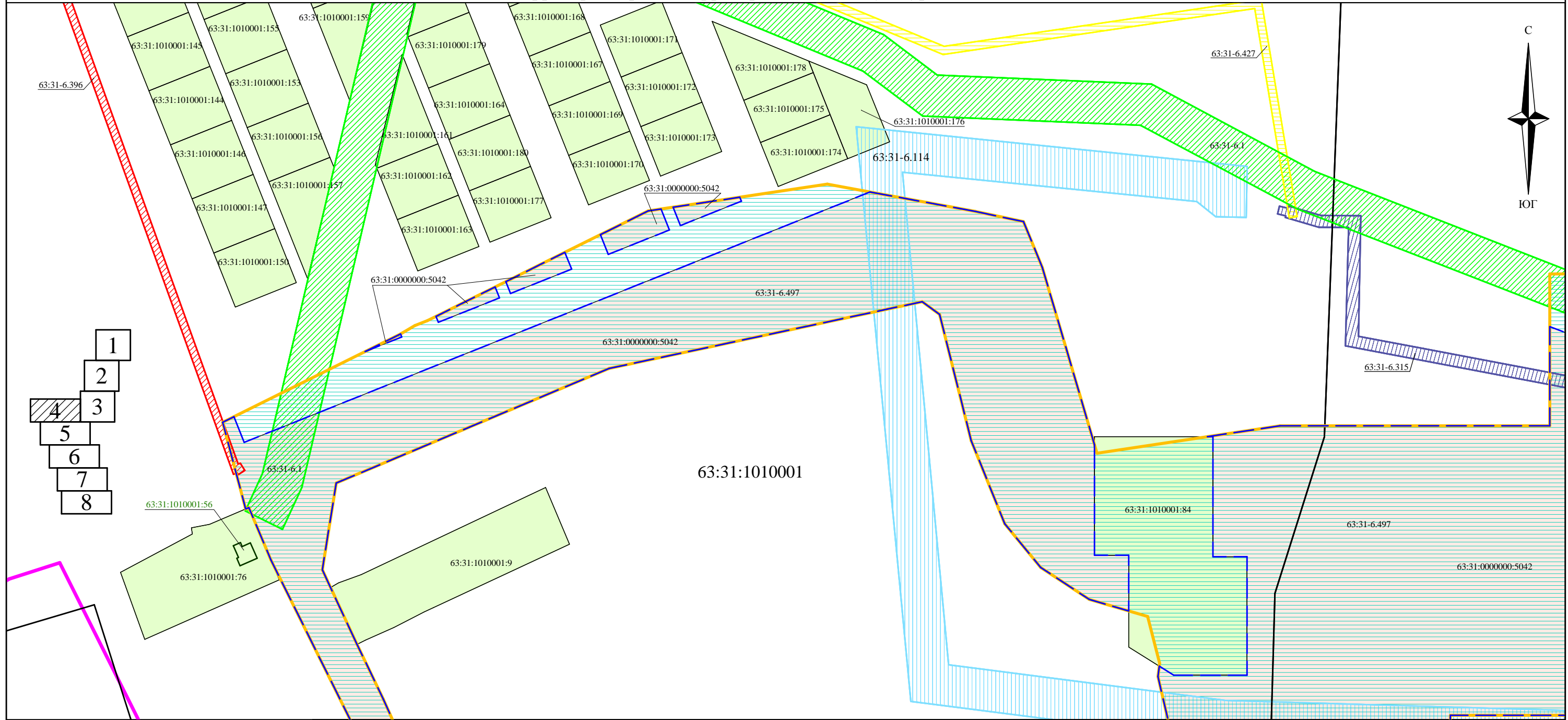


Условные обозначения:

- Границы зоны планируемого размещения линейного объекта
- Контур объекта капитального строительства согласно сведениям ЕГРН
- Граница кадастрового квартала
- Земельный участок согласно сведениям ЕГРН
- Уточняемый земельный участок с кадастровым номером 63:31:0000000:5042
- 63:31:1010001:561 Кадастровый номер объекта капитального строительства
- 63:31:1010001:15 Кадастровый номер земельного участка
- 63:31:1010001 Кадастровый номер кадастрового квартала
- Зона с особыми условиями использования территории, реестровый (учетный) номер 63:31-6.497
- Зона с особыми условиями использования территории, реестровый (учетный) номер 63:31-6.1
- Зона с особыми условиями использования территории, реестровый (учетный) номер 63:31-6.315

Администрация сельского поселения Светлодольск муниципального района Сергиевский Самарской области						Изменения в проект планировки территории и проект межевания территории объекта: «Строительство сетей водоснабжения и водоотведения пос. Светлодольск муниципального района Сергиевский Самарской области» в границах сельского поселения Светлодольск муниципального района Сергиевский Самарской области»					
Изм	Кол.уч	Лист	№ док	Подпись	Дата	Проект межевания территории			Стадия	Лист	Листов
						Материалы по обоснованию			ПМТ	3	8
Разработал				Ю.Р.Абзалетдинов	21.12.2020	ООО "ТЕХНО-ПЛАН"					
Проверил				А.В.Урюпин	21.12.2020						
Чертеж границ существующих земельных участков, границ зон с особыми условиями использования территорий, местоположение существующих объектов капитального строительства, границ особо охраняемых природных территорий, границ территории объектов культурного наследия Масштаб 1:2000											

Чертеж границ существующих земельных участков, границ зон с особыми условиями использования территорий, местоположение существующих объектов капитального строительства, границ особо охраняемых природных территорий, границ территории объектов культурного наследия



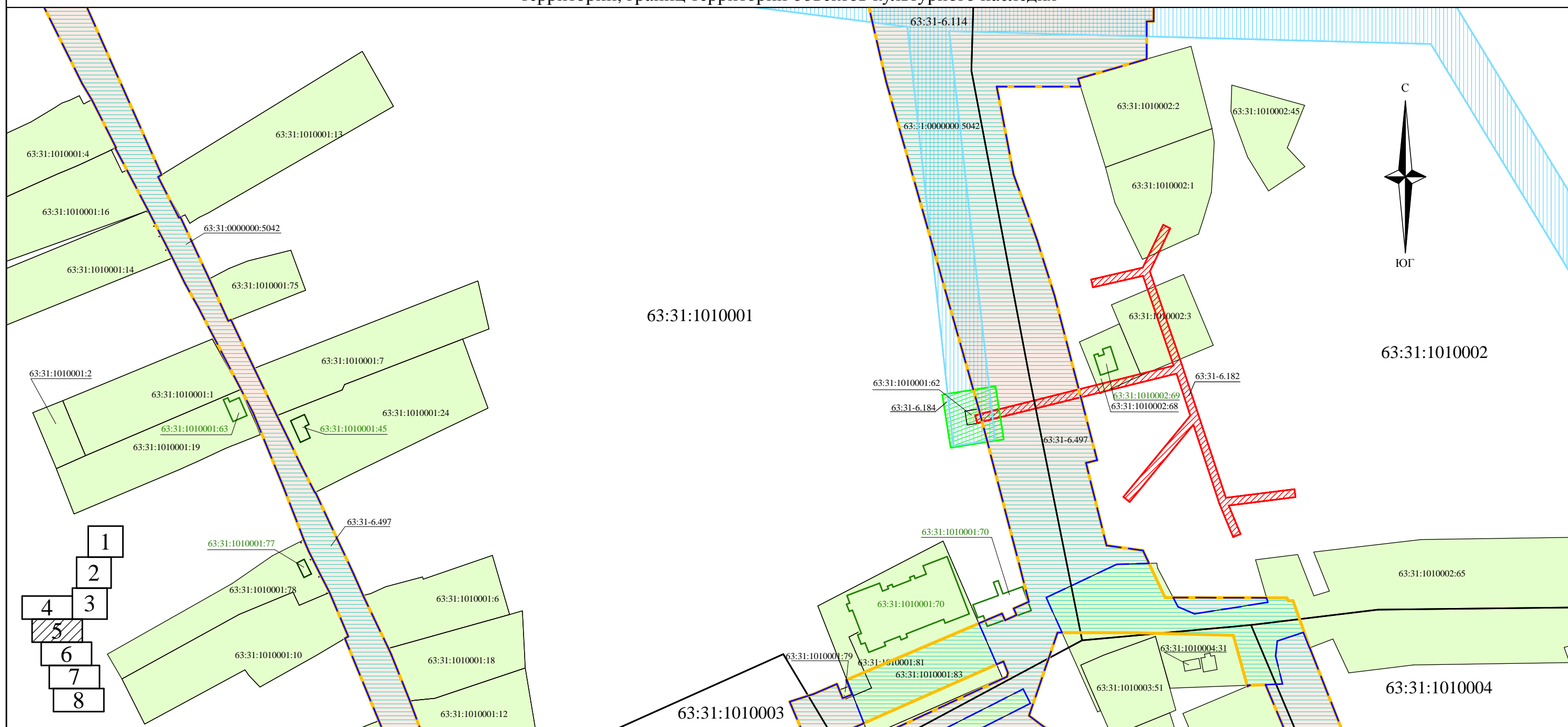
Условные обозначения:

- Границы зоны планируемого размещения линейного объекта
- Контур объекта капитального строительства согласно сведениям ЕГРН
- Граница кадастрового квартала
- Земельный участок согласно сведениям ЕГРН
- Уточняемый земельный участок с кадастровым номером 63:31:0000000:5042
- 63:31:1010001:561 Кадастровый номер объекта капитального строительства
- 63:31:1010001:15 Кадастровый номер земельного участка
- 63:31:1010001 Кадастровый номер кадастрового квартала
- Зона с особыми условиями использования территории, реестровый (учетный) номер 63:31-6.497
- Зона с особыми условиями использования территории, реестровый (учетный) номер 63:31-6.427
- Зона с особыми условиями использования территории, реестровый (учетный) номер 63:31-6.1
- Зона с особыми условиями использования территории, реестровый (учетный) номер 63:31-6.114
- Зона с особыми условиями использования территории, реестровый (учетный) номер 63:31-6.315

- 1
- 2
- 3
- 4
- 5
- 6
- 7
- 8

Администрация сельского поселения Светлодольск муниципального района Сергиевский Самарской области						Изменения в проект планировки территории и проект межевания территории объекта: «Строительство сетей водоснабжения и водоотведения пос. Светлодольск муниципального района Сергиевский Самарской области» в границах сельского поселения Светлодольск муниципального района Сергиевский Самарской области»				
Изм	Кол.уч	Лист	№ док	Подпись	Дата	Проект межевания территории		Стадия	Лист	Листов
						Материалы по обоснованию		ПМТ	4	8
Разработал	Ю.Р.Абзалетдинов				21.12.2020	Чертеж границ существующих земельных участков, границ зон с особыми условиями использования территорий, местоположение существующих объектов капитального строительства, границ особо охраняемых природных территорий, границ территории объектов культурного наследия Масштаб 1:2000		ООО "ТЕХНО-ПЛАН"		
Проверил	А.В.Урюпин				21.12.2020					

Чертеж границ существующих земельных участков, границ зон с особыми условиями использования территорий, местоположение существующих объектов капитального строительства, границ особо охраняемых природных территорий, границ территории объектов культурного наследия



Условные обозначения:

- Границы зоны планируемого размещения линейного объекта
- Контур объекта капитального строительства согласно сведениям ЕГРН
- Граница кадастрового квартала
- Земельный участок согласно сведениям ЕГРН
- Уточняемый земельный участок с кадастровым номером 63:31:0000000:5042
- 63:31:1010001:561 Кадастровый номер объекта капитального строительства
- 63:31:1010001:15 Кадастровый номер земельного участка
- 63:31:1010001 Кадастровый номер кадастрового квартала
- Зона с особыми условиями использования территории, реестровый (учетный) номер 63:31-6.497
- Зона с особыми условиями использования территории, реестровый (учетный) номер 63:31-6.184
- Зона с особыми условиями использования территории, реестровый (учетный) номер 63:31-6.182
- Зона с особыми условиями использования территории, реестровый (учетный) номер 63:31-6.114

Администрация сельского поселения Светлодольск муниципального района Сергиевский Самарской области						Изменения в проект планировки территории и проект межевания территории объекта: «Строительство сетей водоснабжения и водоотведения пос. Светлодольск муниципального района Сергиевский Самарской области» в границах сельского поселения Светлодольск муниципального района Сергиевский Самарской области»				
Изм	Кол.уч	Лист	№ док	Подпись	Дата	Проект межевания территории		Стадия	Лист	Листов
						Материалы по обоснованию		ПМТ	5	8
Разработал				Ю.Р.Абзалетдинов	21.12.2020	Чертеж границ существующих земельных участков, границ зон с особыми условиями использования территорий, местоположение существующих объектов капитального строительства, границ особо охраняемых природных территорий, границ территории объектов культурного наследия Масштаб 1:2000		ООО "ТЕХНО-ПЛАН"		
Проверил				А.В.Урюпин	21.12.2020					

Чертеж границ существующих земельных участков, границ зон с особыми условиями использования территорий, местоположение существующих объектов капитального строительства, границ особо охраняемых природных территорий, границ территории объектов культурного наследия



Условные обозначения:

- Границы зоны планируемого размещения линейного объекта
- Контур объекта капитального строительства согласно сведениям ЕГРН
- Граница кадастрового квартала
- Земельный участок согласно сведениям ЕГРН
- Уточняемый земельный участок с кадастровым номером 63:31:0000000:5042
- 63:31:1010001:561 Кадастровый номер объекта капитального строительства
- 63:31:1010001:15 Кадастровый номер земельного участка
- 63:31:1010001 Кадастровый номер кадастрового квартала
- Зона с особыми условиями использования территории, реестровый (учетный) номер 63:31-6.497
- Зона с особыми условиями использования территории, реестровый (учетный) номер 63:31-6.1

Администрация сельского поселения Светлодольск муниципального района Сергиевский Самарской области						Изменения в проект планировки территории и проект межевания территории объекта: «Строительство сетей водоснабжения и водоотведения пос. Светлодольск муниципального района Сергиевский Самарской области» в границах сельского поселения Светлодольск муниципального района Сергиевский Самарской области»				
Изм	Кол.уч	Лист	№ док	Подпись	Дата	Проект межевания территории		Стадия	Лист	Листов
						Материалы по обоснованию		ПМТ	6	8
Разработал				Ю.Р.Абзалетдинов	21.12.2020	Чертеж границ существующих земельных участков, границ зон с особыми условиями использования территорий, местоположение существующих объектов капитального строительства, границ особо охраняемых природных территорий, границ территории объектов культурного наследия Масштаб 1:2000		ООО "ТЕХНО-ПЛАН"		
Проверил				А.В.Урюпин	21.12.2020					

Чертеж границ существующих земельных участков, границ зон с особыми условиями использования территорий, местоположение существующих объектов капитального строительства, границ особо охраняемых природных территорий, границ территории объектов культурного наследия



Условные обозначения:

- Границы зоны планируемого размещения линейного объекта
- Контур объекта капитального строительства согласно сведениям ЕГРН
- Граница кадастрового квартала
- Земельный участок согласно сведениям ЕГРН
- Уточняемый земельный участок с кадастровым номером 63:31:0000000:5042
- 63:31:1010001:561 Кадастровый номер объекта капитального строительства
- 63:31:1010001:15 Кадастровый номер земельного участка
- 63:31:1010001 Кадастровый номер кадастрового квартала
- Зона с особыми условиями использования территории, реестровый (учетный) номер 63:31-6.497
- Зона с особыми условиями использования территории, реестровый (учетный) номер 63:31-6.1
- Зона с особыми условиями использования территории, реестровый (учетный) номер 63:31-6.217
- Зона с особыми условиями использования территории, реестровый (учетный) номер 63:31-6.114
- Зона с особыми условиями использования территории, реестровый (учетный) номер 63:31-6.182

Администрация сельского поселения Светлодольск муниципального района Сергиевский Самарской области						Изменения в проект планировки территории и проект межевания территории объекта: «Строительство сетей водоснабжения и водоотведения пос. Светлодольск муниципального района Сергиевский Самарской области» в границах сельского поселения Светлодольск муниципального района Сергиевский Самарской области»				
Изм	Кол.уч	Лист	№ док	Подпись	Дата	Проект межевания территории		Стадия	Лист	Листов
						Материалы по обоснованию		ПМТ	7	8
Разработал				Ю.Р.Абзалетдинов	21.12.2020	Чертеж границ существующих земельных участков, границ зон с особыми условиями использования территорий, местоположение существующих объектов капитального строительства, границ особо охраняемых природных территорий, границ территории объектов культурного наследия Масштаб 1:2000		ООО "ТЕХНО-ПЛАН"		
Проверил				А.В.Урюпин	21.12.2020					

Исходные данные

№ п/п	Наименование документа	Реквизиты документа
1	Кадастровый план территории кадастрового квартала 63:31:1010001	№ КУВИ-002/2020-46406488, филиал Федерального государственного бюджетного учреждения «Федеральная кадастровая палата Федеральной службы государственной регистрации, кадастра и картографии» по Самарской области, 08.12.2020
2	Кадастровый план территории кадастрового квартала 63:31:1010002	№ КУВИ-002/2020-46404774, филиал Федерального государственного бюджетного учреждения «Федеральная кадастровая палата Федеральной службы государственной регистрации, кадастра и картографии» по Самарской области, 08.12.2020
3	Кадастровый план территории кадастрового квартала 63:31:1010003	№ КУВИ-002/2020-46405465, филиал Федерального государственного бюджетного учреждения «Федеральная кадастровая палата Федеральной службы государственной регистрации, кадастра и картографии» по Самарской области, 08.12.2020
4	Кадастровый план территории кадастрового квартала 63:31:1010004	№ КУВИ-002/2020-46404761, филиал Федерального государственного бюджетного учреждения «Федеральная кадастровая палата Федеральной службы государственной регистрации, кадастра и картографии» по Самарской области, 08.12.2020

5	Кадастровый план территории кадастрового квартала 63:31:1010005	№ КУВИ-002/2020-46406166, филиал Федерального государственного бюджетного учреждения «Федеральная кадастровая палата Федеральной службы государственной регистрации, кадастра и картографии» по Самарской области, 08.12.2020
6	Выписка из Единого государственного реестра недвижимости об объекте недвижимости – земельном участке с кадастровым номером 63:31:0000000:5042	№ КУВИ-002/2020-47318086, филиал Федерального государственного бюджетного учреждения «Федеральная кадастровая палата Федеральной службы государственной регистрации, кадастра и картографии» по Самарской области, 11.12.2020
7	Проект планировки территории и проект межевания территории объекта: «Строительство сетей водоснабжения и водоотведения пос. Светлодольск муниципального района Сергиевский Самарской области» в границах сельского поселения Светлодольск муниципального района Сергиевский Самарской области»	№ 52, Администрация сельского поселения Светлодольск муниципального района Сергиевский Самарской области, 04.12.2019
8	Постановление Администрации сельского поселения Светлодольск муниципального района Сергиевский Самарской области от 15.12.2020 № 45 «О подготовке изменений в проект межевания территории объекта: «Строительство сетей водоснабжения и водоотведения пос. Светлодольск муниципального района Сергиевский Самарской области» в границах сельского поселения Светлодольск муниципального района Сергиевский Самарской области»	№ 45, Администрация сельского поселения Светлодольск муниципального района Сергиевский Самарской области, 15.12.2020
9	Карта градостроительного зонирования сельского поселения Светлодольск	ГУП Самарской области институт

	муниципального района Сергиевский Самарской области	«ТеррНИИгражданпроект», 2013 г., М 1:10000
10	Карат планируемого размещения объектов инженерной инфраструктуры местного значения сельского поселения Светлодольск муниципального района Сергиевский Самарской области	ГУП Самарской области институт «ТеррНИИгражданпроект», 2011 г., М 1:5000

Список использованных нормативных правовых актов

1. Земельный кодекс Российской Федерации;
2. Градостроительный кодекс Российской Федерации;
3. Гражданский кодекс Российской Федерации;
4. Федеральный закон от 25.10.2001 № 137-ФЗ «О введении в действие Земельного кодекса Российской Федерации»;
5. Федеральный закон от 13.07.2015 № 218-ФЗ «О государственной регистрации недвижимости»;
6. Постановление Правительства Российской Федерации от 12.05.2017 № 564 «Об утверждении Положения о составе и содержании документации по планировке территории, предусматривающей размещение одного или нескольких линейных объектов»;
7. СП 42.13330.2016. «Свод правил. Градостроительство. Планировка и застройка городских и сельских поселений. Актуализированная редакция СНиП 2.07.01-89*», утверждённых приказом Минстроя России от 30.12.2016 № 1034/пр;
8. Правила землепользования и застройки сельского поселения Светлодольск муниципального района Сергиевский Самарской области, утверждённые решением собрания представителей сельского поселения Светлодольск муниципального района Сергиевский Самарской области от 27.12.2013 № 29 (в редакции решения собрания представителей сельского поселения Светлодольск муниципального района Сергиевский Самарской области от 10.08.2018 № 20).